

県道筑西三和線【筑西幹線道路】の供用開始について

- ・令和3年3月22日（月）午後3時に筑西幹線道路の約3.0km区間を供用開始します。
- ・筑西幹線道路は、北関東自動車道と一体となって県西地域と県央地域を結び、主要都市間の連携や企業立地の促進を図る上で大変重要な役割を担う広域幹線道路であり、これまでに、全体延長約44kmのうち、約17kmを供用しております。
- ・このうち、鬼怒川大橋から国道125号に至る約6.0kmの区間につきましては平成24年度から、県、結城市及び八千代町が工区を分担して整備を進めてきました。
- ・このたび、鬼怒川大橋から県道結城坂東線までの約3.0km区間が3月22日に開通することにより、筑西幹線道路が合わせて約20km供用する運びとなりました。
- ・本区間の供用により、利便性の向上や、地域の活性化に大きく寄与するものと期待しております。
- ・なお、供用に先立ち、下記のとおり筑西土木事務所と結城市主催の関係者による交通安全祈願式を行います。

記

<安全祈願>

- ・日 時 : 令和3年3月22日（月）午前10時から
- ・場 所 : 結城市山王地内
(式典会場は別紙位置図をご参照願います)
- ・供用延長 : 3.0km

※安全祈願に際しましては、新型コロナウイルス感染症対策を徹底します。

<事業概要>

- ・事業箇所 : 鬼怒川大橋～国道125号
- ・延 長 : 6.0km
- ・幅 員 : 23.5/6.5m (暫定2車線)

問い合わせ先

茨城県土木部道路建設課

県道担当 課長補佐 : 高野

主 任 : 神原(内線4429)

電話(直通) 029-301-4431

県道筑西三和線 【筑西幹線道路】

筑西幹線道路
L=6.0km、
W=23.5/6.5m



八千代町
施工区間

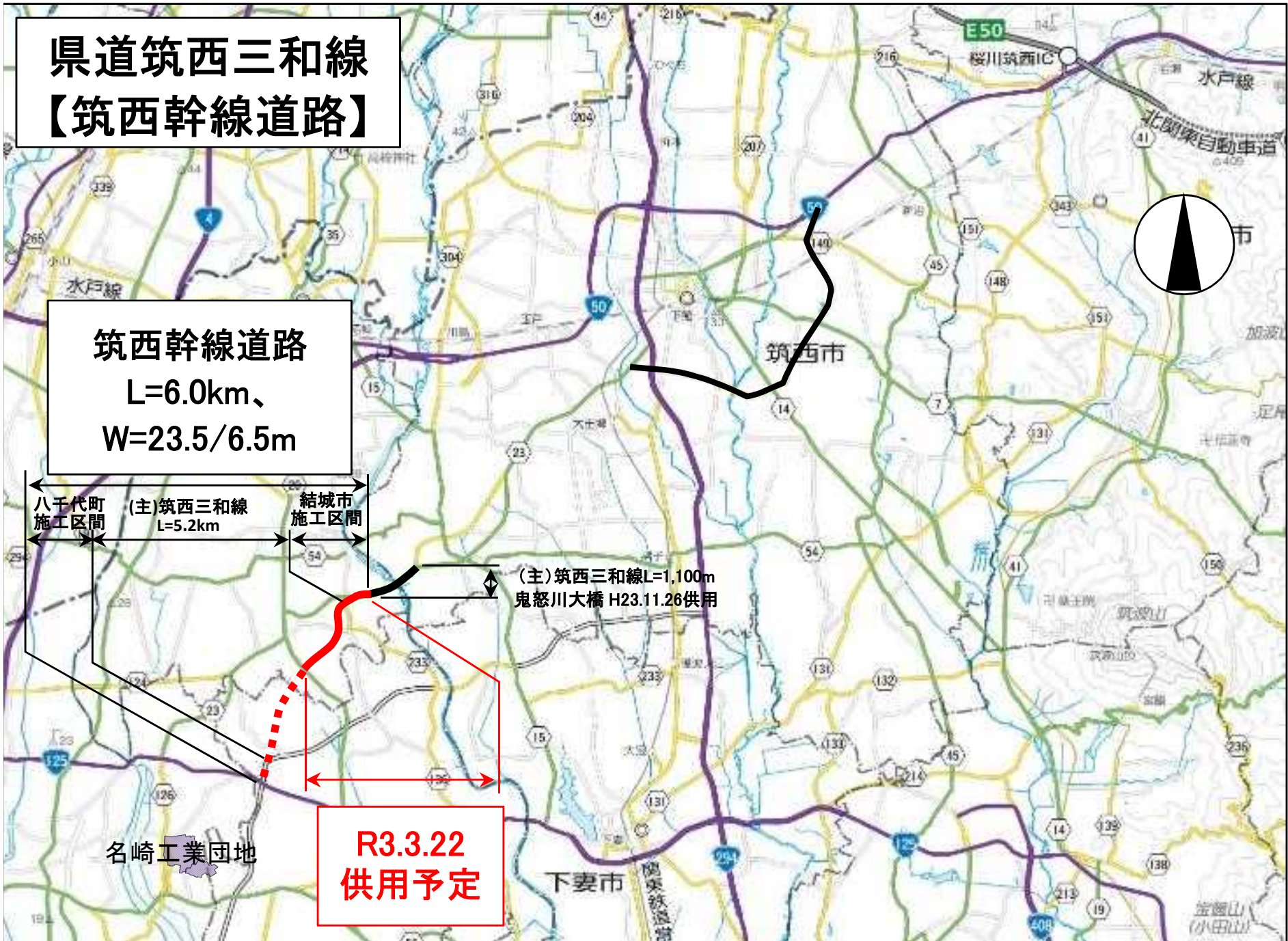
(主)筑西三和線
L=5.2km

結城市
施工区間

(主)筑西三和線L=1,100m
鬼怒川大橋 H23.11.26供用

名崎工業団地

**R3.3.22
供用予定**



国道118号那珂^{な か おおみや}大宮バイパスの供用開始について

- ・ 令和3年3月25日（木）に国道118号那珂^{な か おおみや}大宮バイパスの那珂市瓜連^{うりづら}から常陸大宮市^{しもむらた}下村田までの約1,600m区間を4車線で供用開始します。
- ・ 国道118号は、茨城県水戸市を起点とし、県北地域を縦断して、福島県会津若松市に至る広域的な幹線道路であり、地域の産業振興や交流・連携を支えるとともに、災害時には「緊急輸送道路」としての役割を担う大変重要な路線です。
- ・ このうち、那珂市^{いいだ}飯田から常陸大宮市^{しもむらた}下村田までの区間においては、常磐自動車道那珂ICと県北地域のアクセス強化、朝夕の慢性的な交通渋滞の緩和や災害時における緊急輸送道路ネットワークの強化等を図るため、平成8年度から延長約8,300mの4車線化（一部バイパス化）整備を進めてきました。
- ・ これまでに本区間の北側、常陸大宮市内の約1,600m区間を4車線で供用しており、このたび、これに続く南側、JR水郡線を跨ぐ「^{しず}静跨線橋」等を含む、約1,600m区間を4車線で供用開始いたします。
- ・ この供用により、交通の円滑化や物流の効率化、緊急輸送道路としての機能強化が図られ、地域の発展に大きく寄与するもの期待しております。
- ・ なお、供用に際しまして、安全祈願等は執り行わない予定です。

記

<事業概要>

- ・ 事業箇所 : 那珂市^{うりづら}瓜連 ~ 常陸大宮市^{しもむらた}下村田
- ・ 延長 : 8,300m（うち今回供用約1,600m）
- ・ 幅員 : 28.0/14.0m（今回4車線化供用）
- ・ 全体事業費 : 約226億円

問い合わせ先

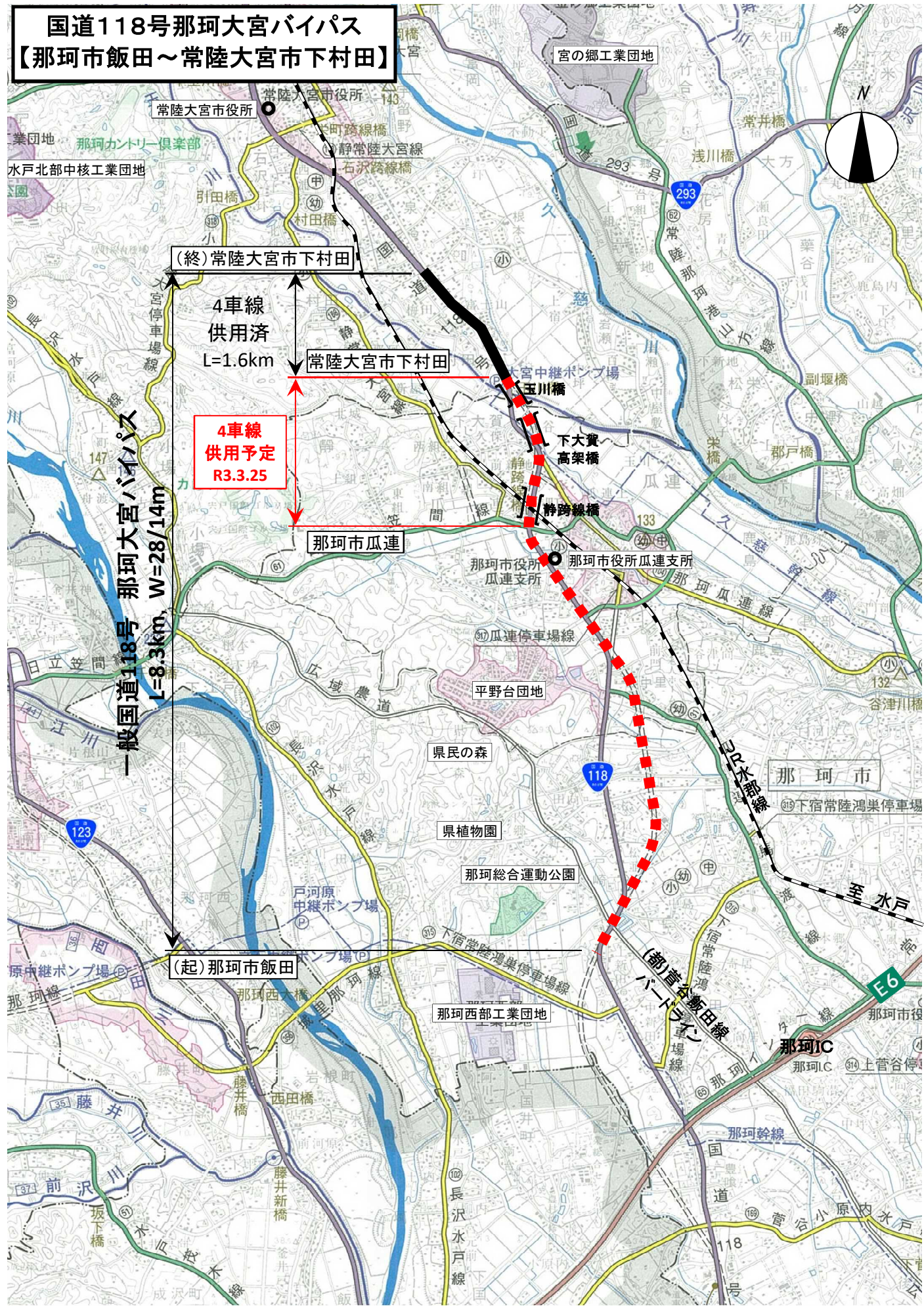
茨城県土木部道路建設課

国道担当 課長補佐 : 郡 司

主任 : 窪 谷 （内線4418）

電話（直通）029-301-4426

国道118号那珂大宮バイパス 【那珂市飯田～常陸大宮市下村田】



国道125号美浦阿見^{みほあみ}拡幅の供用開始について

- ・令和3年3月25日（木）に国道125号美浦阿見^{みほあみ}拡幅の阿見町追原^{おっばら}から島津^{しまづ}までの約1,000m区間を4車線で供用開始します。
- ・国道125号は、本県の南部・西部を横断する広域的な幹線道路であり、地域の経済や産業の発展に欠かすことのできない大変重要な路線となっています。
- ・このうち、阿見町竹来^{たかく}から美浦村大谷^{おおや}までの8.5km区間において、主要交差点の交通渋滞緩和や緊急輸送道路の機能強化を図るため、平成30年度より4車線化を進めてまいりました。
- ・これまでに本区間の西側、阿見町竹来^{たかく}から追原^{おっばら}までの約3,300m区間及び清明川^{せいめい}より東側、美浦村舟子^{ふなこ}から布佐^{ふさ}までの約800m区間が供用しており、このたび、阿見町追原^{おっばら}から島津^{しまづ}までの約1,000m区間を供用開始することになりました。
- ・この供用により、交通の円滑化や物流の効率化、緊急輸送道路としての機能強化が図られ、地域の発展に大きく寄与するもの期待しております。
- ・なお、供用に際しまして、安全祈願等は執り行わない予定です。

記

<事業概要>

- ・事業箇所 : 阿見町竹来^{たかく} ~ 美浦村大谷^{おおや}
- ・延長 : 8.5km（うち今回供用約1,000m）
- ・幅員 : 25.0/13.0m（今回4車線化供用）
- ・全体事業費 : 約48億円

問い合わせ先

茨城県土木部道路建設課

国道担当 課長補佐 : 郡 司

技 師 : 飯 村 （内線4426）

電話（直通）029-301-4426

国道125号 美浦阿見拡幅
【美浦村大谷～阿見町竹来】



4車線 供用済 L=3.3km

4車線化 供用区間 L=1.0km

4車線 供用済 L=0.8km

霞ヶ浦



C4

圏央道

稲敷IC

稲敷市

龍ヶ崎市

みほさかえ
県道美浦栄線バイパスの供用開始について

- ・令和3年3月26日（金）12時に茨城県と千葉県を結ぶ県道美浦栄線バイパスの残る約0.5km区間が完成し、全線を供用開始します。
- ・県道美浦栄線は美浦村の国道125号から千葉県栄町の国道356号に至る広域的な幹線道路であり、地域間の交流や産業の振興を担う大変重要な路線でございます。
- ・これまでに、県では、安全で円滑な交通を確保するとともに、企業立地の促進などを図るため、龍ヶ崎市八代町から千葉県栄町までの7.5km区間についてバイパス整備を進めてまいりました。
- ・このうち、若草大橋有料道路を含む約7.0kmを供用しており、この度、令和3年3月26日に残る約0.5km区間の開通により、全線供用する運びとなりました。
- ・本区間の供用により、並行する国道6号や県道千葉竜ヶ崎線の代替路としての機能が確保され、周辺道路の渋滞が緩和されるとともに、地域の発展や千葉県との交流拡大などに大きく寄与するものと期待されます。
- ・なお、供用に先立ち、下記のとおり竜ヶ崎工事事務所主催の関係者による交通安全祈願式を行います。

記

<安全祈願>

- ・日 時 : 令和3年3月26日（金）午前10時から
- ・場 所 : 龍ヶ崎市八代町地内
(式典会場は別紙位置図をご参照願います)
- ・供用延長 : 0.5km

※安全祈願に際しましては、新型コロナウイルス感染症対策を徹底します。

<事業概要>

- ・事業箇所 : 龍ヶ崎市八代町～千葉県栄町
- ・延長 : 7.5km
- ・幅員 : 30.0/6.5m (暫定2車線)

問い合わせ先

茨城県土木部道路建設課
県道担当 課長補佐 : 高野
主任 : 神原 (内線4429)
電話(直通) 029-301-4431

県道美浦栄線

筑波南奥原
工業団地

つくばの里
工業団地

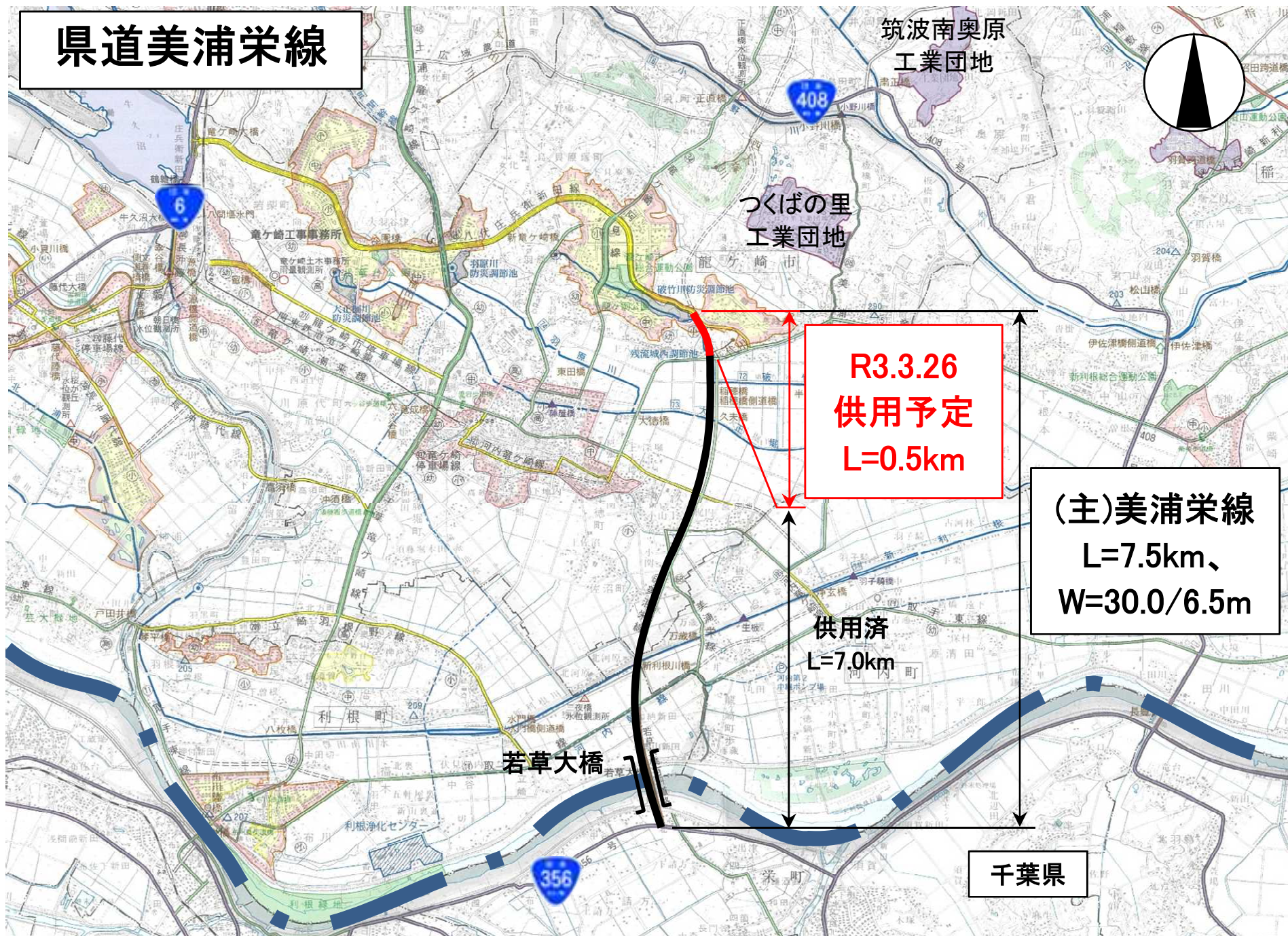
R3.3.26
供用予定
L=0.5km

(主)美浦栄線
L=7.5km、
W=30.0/6.5m

供用済
L=7.0km

若草大橋

千葉県



令和3年3月16日

県道野田牛久線（小張^{おぼり}バイパス）の供用開始について

- ・令和3年3月26日（金）午前11時頃に、みらい平地区からつくばみらい市道の約700m区間を供用開始します。
- ・県道野田牛久線（小張バイパス）は、みらい平地区から県道取手つくば線を経由して、県道高岡藤代線までを結ぶ延長約2.3kmのバイパス計画です。
- ・これまでに、取手つくば線から高岡藤代線間約740m区間を、平成19年度に暫定2車線で供用しており、この度、みらい平地区からつくばみらい市道までの約700m区間を、4車線で供用開始することになりました。
- ・本区間の供用により、みらい平駅へのアクセス向上やみらい平地区と周辺市街地とのネットワーク強化が図れ、つくばみらい市内における安全で円滑な交通の確保や沿線地区の利便性の向上に大きく寄与するものと期待されます。
- ・なお、供用に先立ち、下記のとおり土浦土木事務所にて安全祈願を執り行います。

記

<安全祈願>

- ・日 時 : 令和3年3月26日（金）午前10時30分
- ・区 間 : つくばみらい市小張^{おぼり}（別紙図面のとおり）

※安全祈願に際しましては、新型コロナウイルス感染症対策を徹底します。

<事業概要>

- ・事業箇所 : つくばみらい市小張^{おぼり}
- ・延長 : 2.3km（うち今回供用約700m）
- ・幅員 : 30.0/13.0m（4車線）

問い合わせ先

茨城県土木部道路建設課

街路担当 課長補佐 : 根本

主任 : 諸岡（内線4650）

電話（直通）029-301-4650

県道野田牛久線
【つくばみらい市小張】

