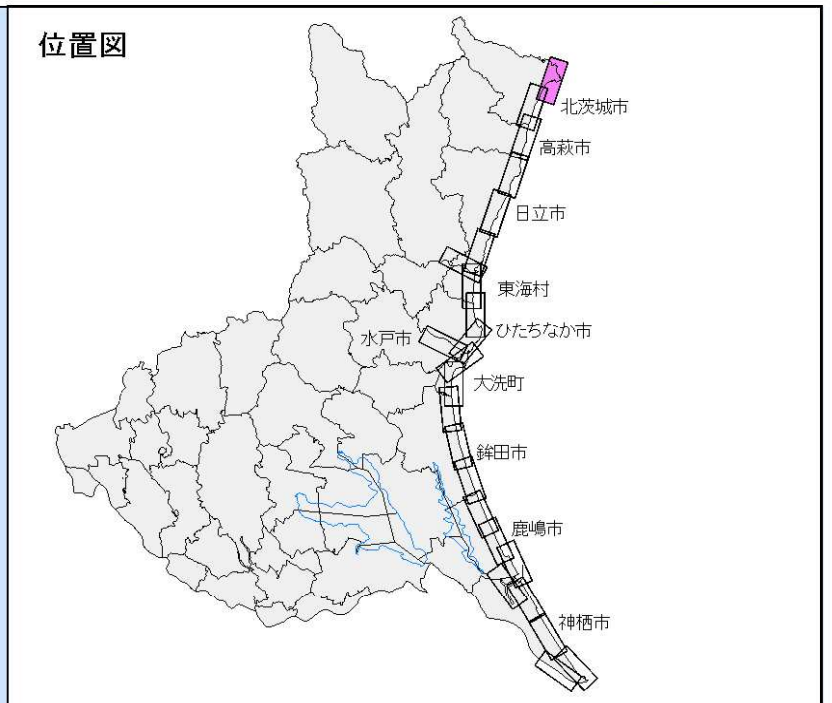
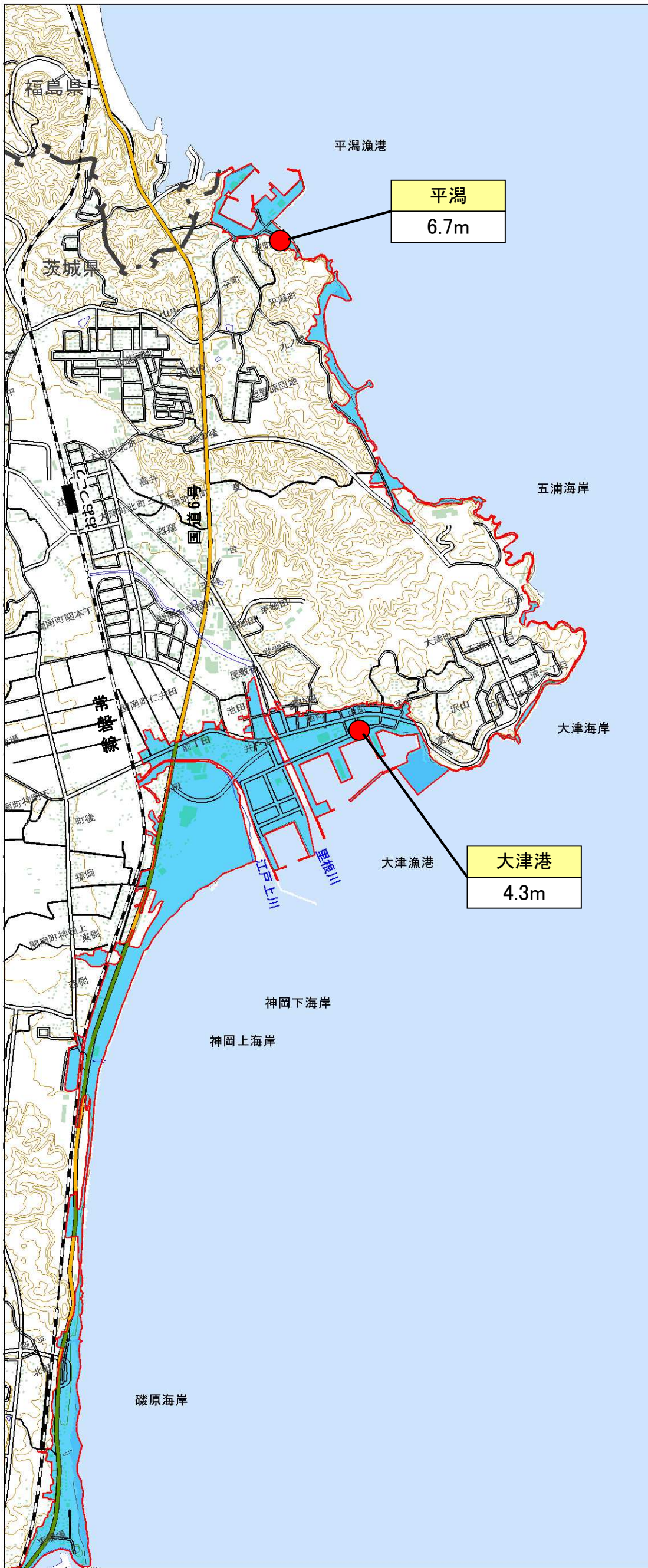


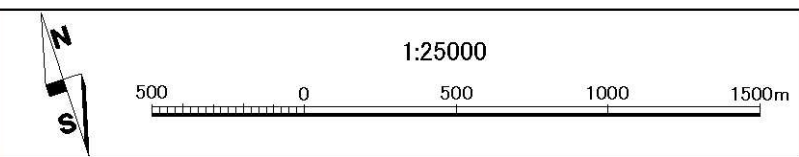
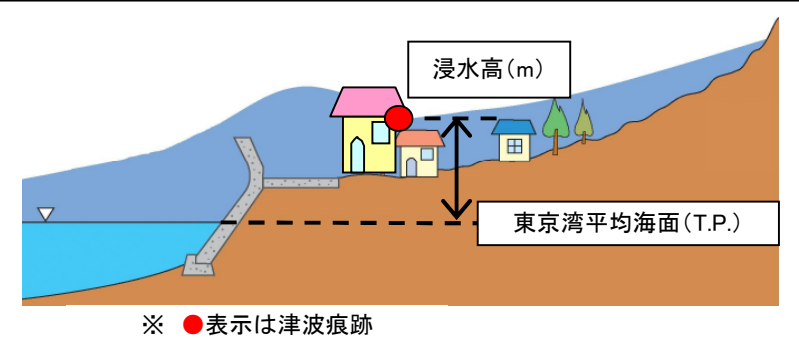
茨城県津波浸水実績図（北茨城市 1/2） ～ 2011年3月11日 東北地方太平洋沖地震 ～



東北地方太平洋沖地震に伴う津波による浸水範囲

※ 浸水範囲は、河川・砂浜部分を含む

| | |
|------------|---|
| 地点名 | 出典：土木学会「東北地方太平洋沖地震津波合同調査グループ」による調査結果（T.P.基準に換算） |
| 浸水高（T.P.m） | |



この地図は、国土院提供の25000基盤地図情報を使用しました。（2008年6月公開）