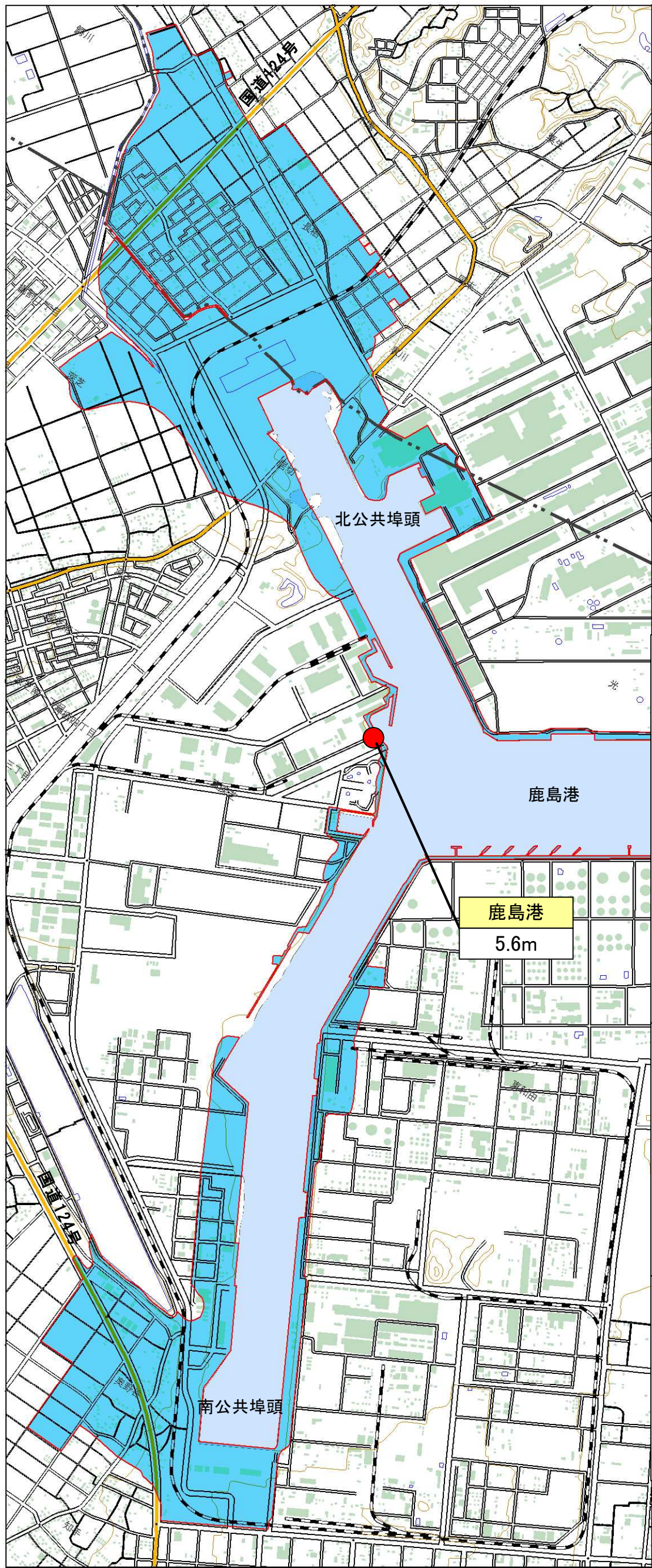
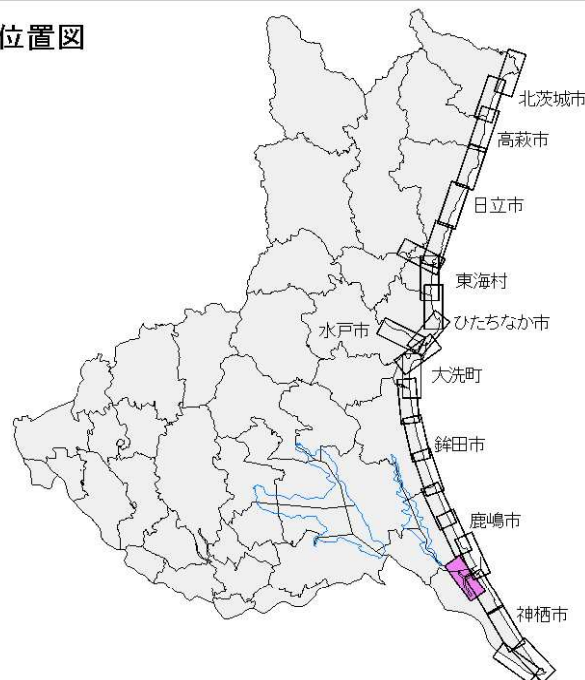


茨城県津波浸水実績図（神栖市 2/5） ～ 2011年3月11日 東北地方太平洋沖地震 ～



位置図



震源域図



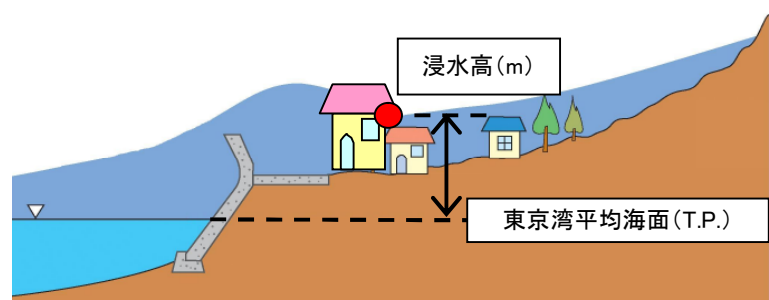
東北地方太平洋沖地震
出典：気象庁気象研究所

東北地方太平洋沖地震に伴う津波による浸水範囲

※ 浸水範囲は、河川・砂浜部分を含む

地点名
浸水高(T.P.m)

出典：土木学会「東北地方太平洋沖地震津波合同調査グループ」による調査結果(T.P.基準に換算)



※ ●表示は津波痕跡

