

土砂災害警戒区域等の指定の公示に係る図書（その2）



様式-2(土)

土砂災害警戒区域・土砂災害特別警戒区域
区域図(その1)

土砂災害防止法施行令第二条の基準に該当する区域

土石流の高さが1mを超える場合、土石等の
移動による力が50kN/m²を超える区域

土石流の高さが1mを超える場合、土石等の
移動による力が50kN/m²を超えない区域

その他の区域



N



縮尺
1:2,500

自然現象
の種類

告示番号

告示年月日

土石流

茨城県告示第54号

平成20年1月17日

溪流番号

溪流名

所在地






202-I-019

中丸沢

茨城県日立市中丸町

土砂災害警戒区域等の指定の公示に係る図書(その3)



様式-3(土) 土砂災害警戒区域・土砂災害特別警戒区域 区域図(その2)	土砂災害防止法施行令第二条の基準に該当する区域		N  縮尺 1:2,500	自然現象の種類	土石流	溪流番号	202-I-019
	土砂災害防止法施行令第三条の基準に該当する区域	土石流の高さが1mを超える場合、土石等の移動による力が50kN/m ² を超える区域  土石流の高さが1mを超える場合、土石等の移動による力が50kN/m ² を超えない区域  その他の区域 		告示番号	茨城県告示第54号	溪流名	中丸沢
	告示年月日	平成20年1月17日		所在地	茨城県日立市中丸町		