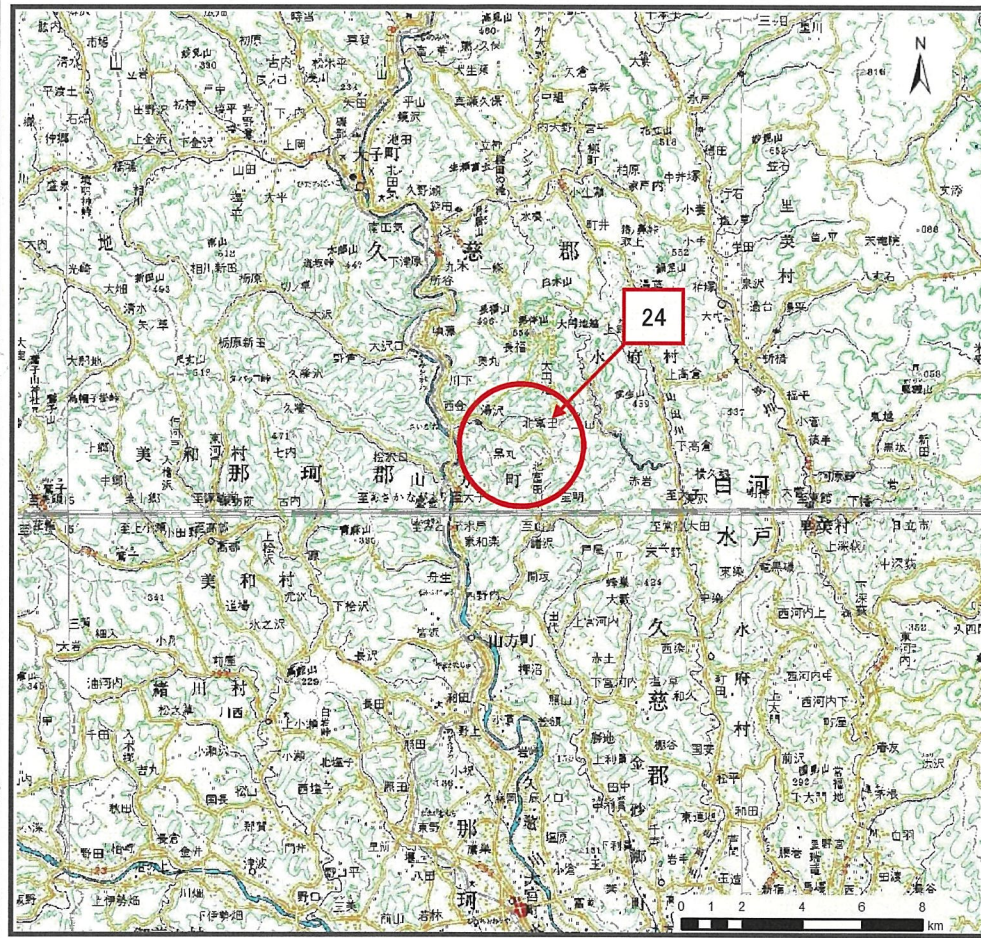
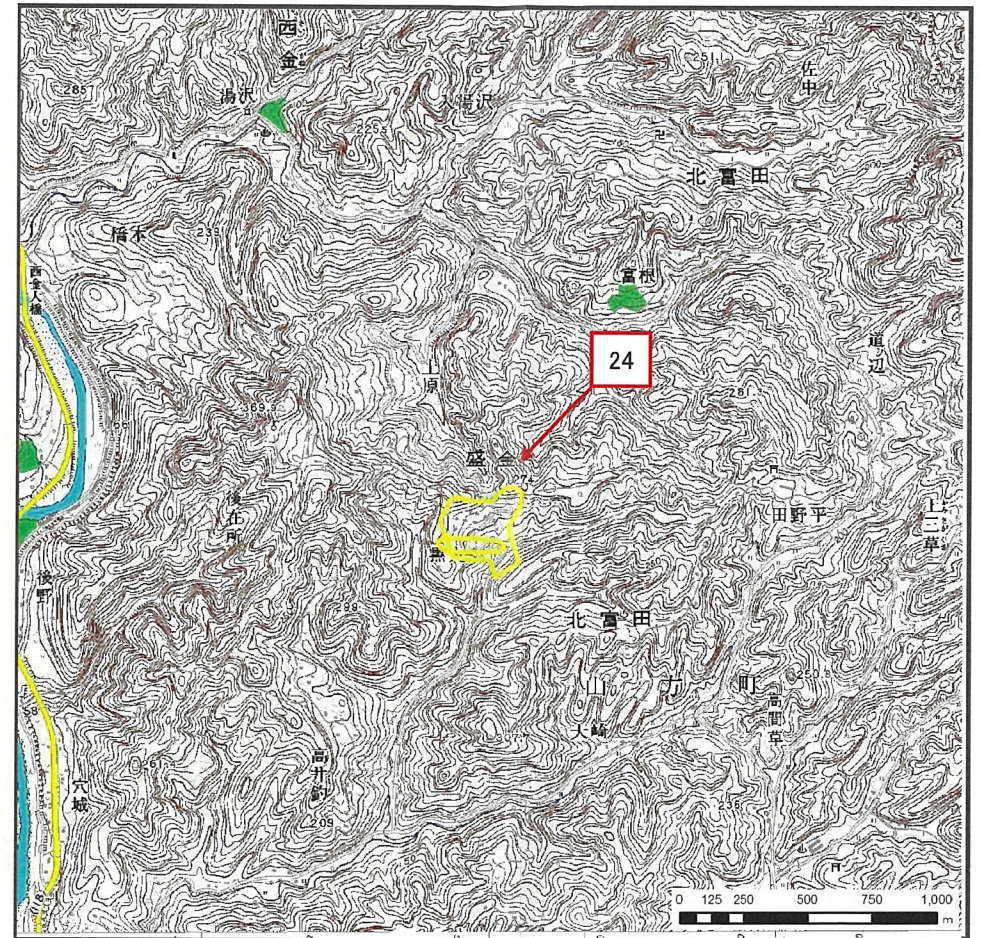


# 土砂災害警戒区域等の指定の公示に係る図書（その1）



(1/200,000)



(1/25,000)

様式-1(地)

土砂災害警戒区域 位置図

自然現象の種類

地滑り

箇所番号

24

箇所名

黒丸

地滑り区域名

A,B

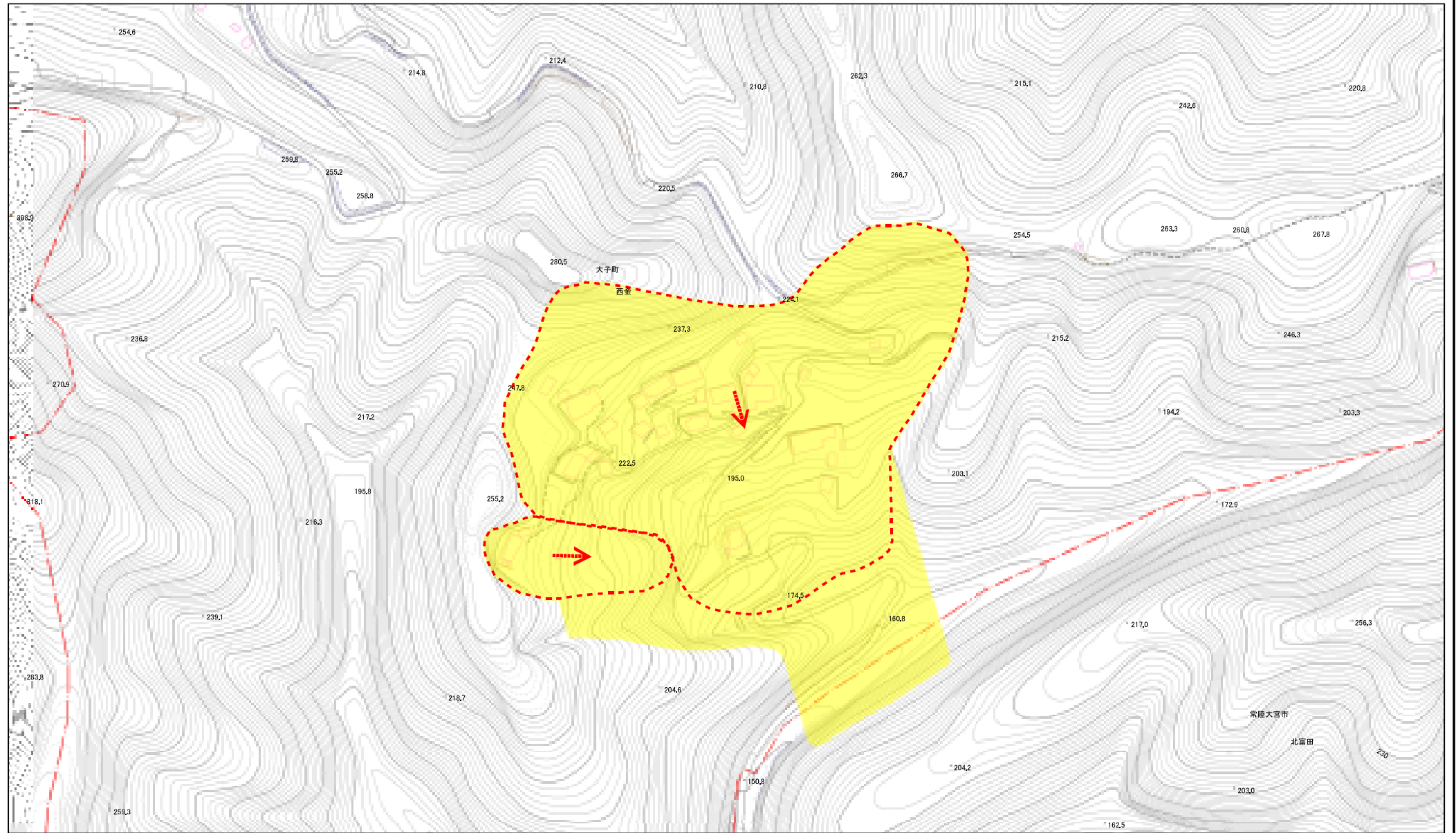
所在地

茨城県久慈郡大子町字盛金

「この地図は、国土地理院長の承認を得て、同院発行の数値地図200000(地図画像)及び電子地形図25000を複製したものである。(承認番号 平26情複、第532号)」



# 土砂災害警戒区域等の指定の公示に係る図書(その2)



0 25 50 100 150 200 m

様式-2(地)  
土砂災害警戒区域区域図

土砂災害防止法施行令  
第13条第1項第1号の  
規定に基づき指定する  
区域



N  
縮尺  
1:2,500

自然現象 源種類	地滑り	蝸所番号	24	蝸所名	黒丸
告示番号	茨城県告示第303号	地滑り区域名	A、B		
告示年月日	平成28年3月14日	所在地	茨城県久慈郡大子町字盛金		

