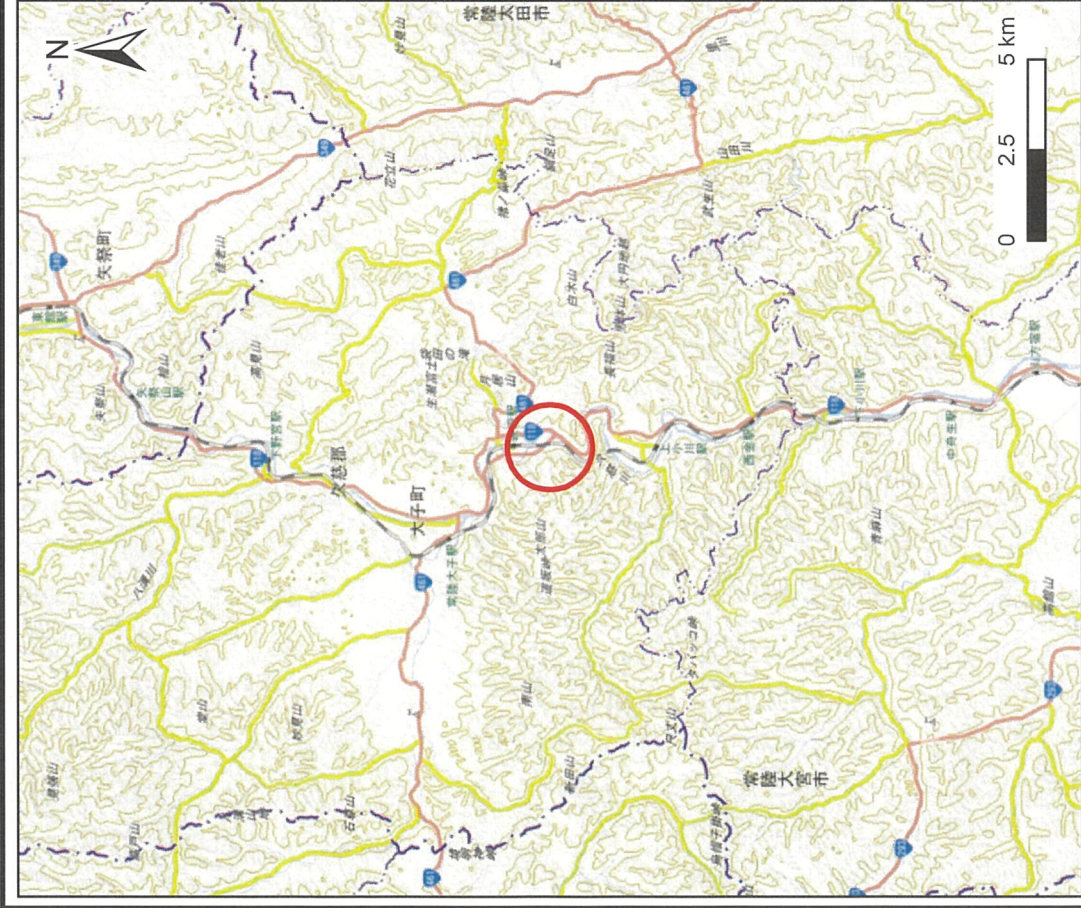
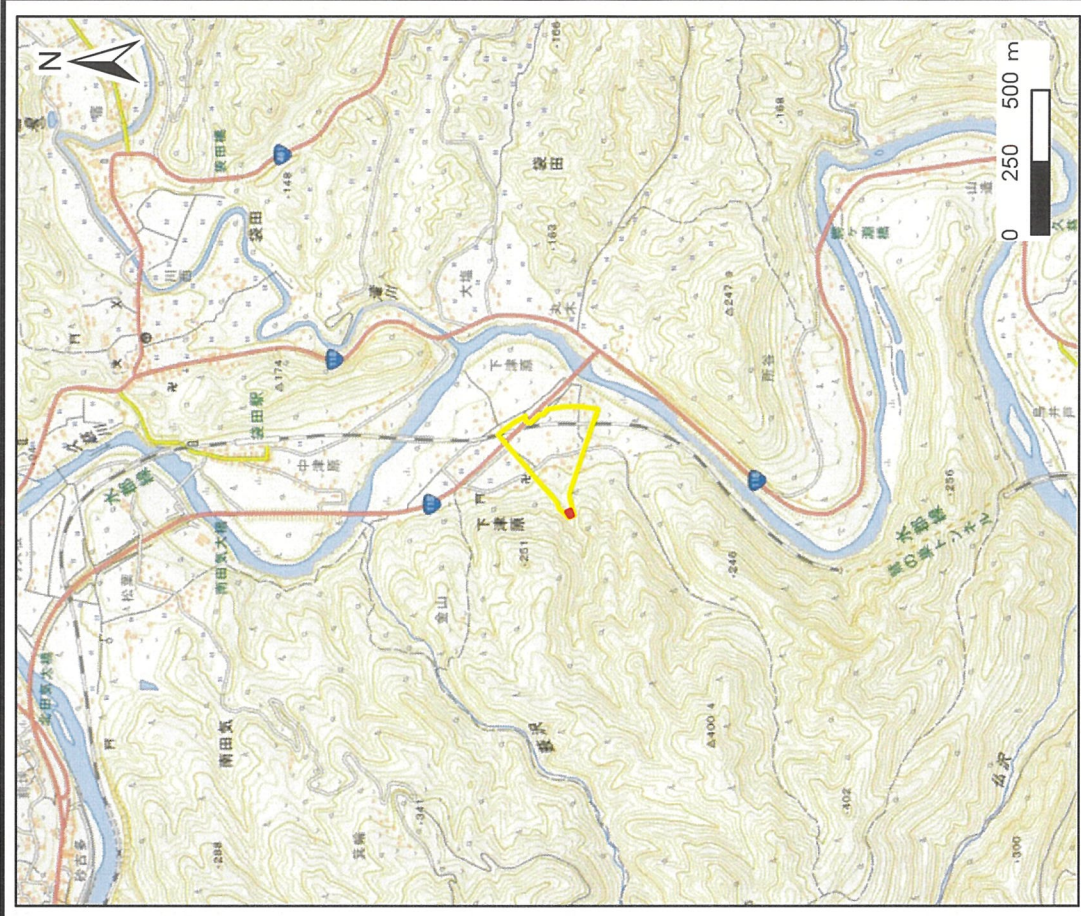


土砂災害警戒区域等の指定に係る図書(その1)



(1/200,000)



(1/25,000)

様式一(土) 土砂災害警戒区域・土砂災害特別警戒区域 位置図	自然現象の種類	土石流
	渓流番号	364-I-021
	渓流名	下津原堂ノ沢
	所在地	茨城県久慈郡大子町大字下津原

「測量法に基づき国土地理院長承認(複製) R 5JHf 390」 「本製品を複製する場合には、国土地理院の長の承認を得なければならない。」

土砂災害警戒区域等の指定の公示に係る図書（その2）



0 25 50 100

<p>様式-2(土)</p> <p>土砂災害警戒区域・土砂災害特別警戒区域</p> <p>区域図(その1)</p>		<p>土砂災害防止法施行令第2条の基準に該当する区域</p> <p>土砂災害の発生が1mを超える場合、土石等の移動による力が96kN/m²を超える区域</p> <p>土砂災害の発生が1mを超えない場合、土石等の移動による力が96kN/m²を超えない区域</p> <p>その他の区域</p>		<p>縮尺</p> <p>1:2,500</p>	<p>自然現象の種類</p> <p>告示番号</p> <p>告示年月日</p>	<p>土石流</p> <p>茨城県告示第890号</p> <p>令和6年8月22日</p>	<p>溪流番号</p> <p>溪流名</p> <p>所在地</p>	<p>364-I-021</p> <p>下津原堂ノ沢</p> <p>茨城県久慈郡大子町大字下津原</p>
---	--	--	--	--------------------------	---	---	-----------------------------------	--

土砂災害警戒区域等の指定に係る図書（その2）



0 25 50 100

様式-2(土)
土砂災害警戒区域・土砂災害特別警戒区
域
区域図(その1)

土砂災害防止法施行令第2条の基礎に該当する区域
土砂災害の発生が1mを超える場合、土砂等の
移動による力が50kN/m²を超える区域
土砂災害の発生が1mを超える場合、土砂等の
移動による力が50kN/m²を超えない区域
その他の区域



縮尺
1:2,500



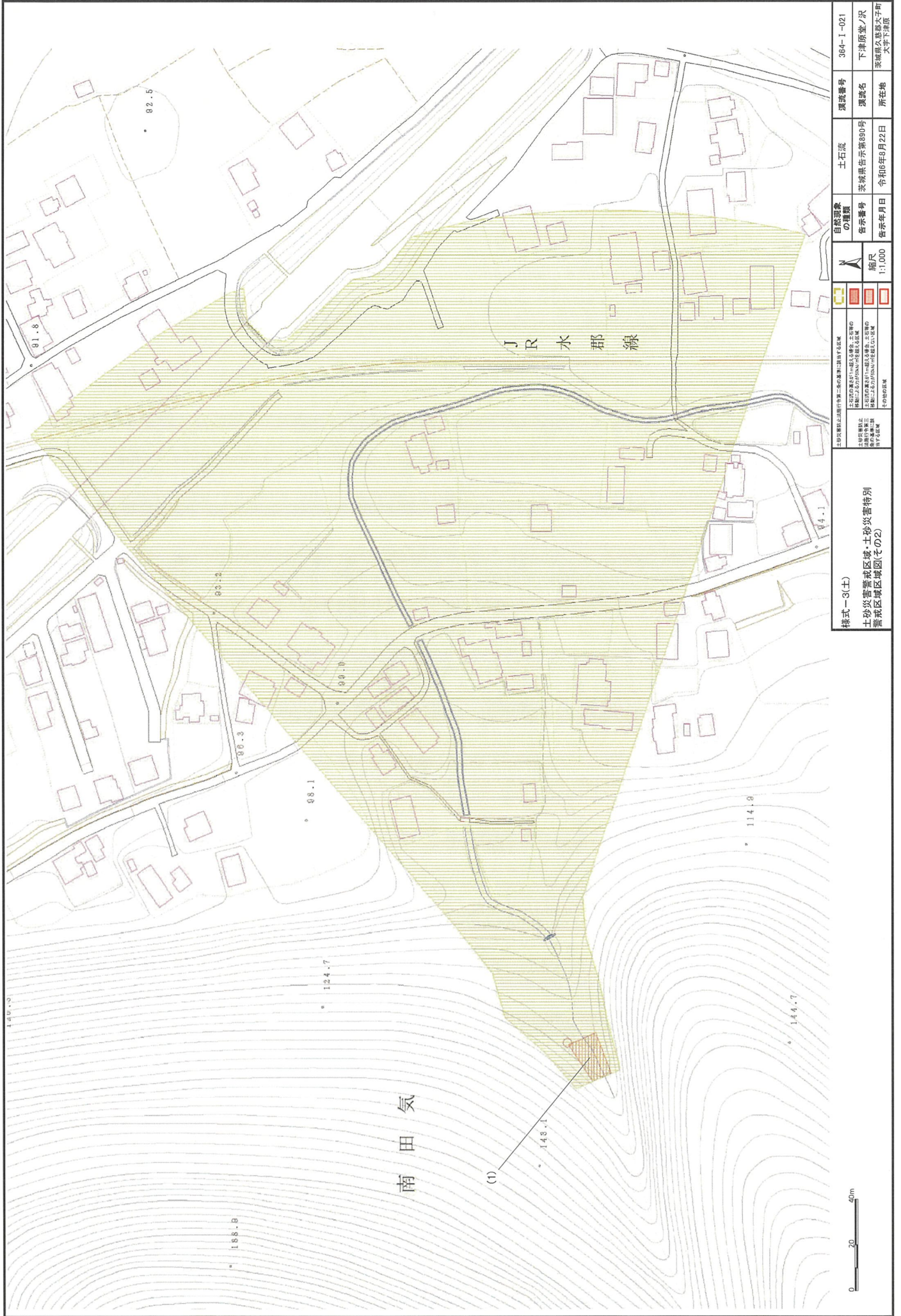
自然現象
の種類
告示番号
告示年月日

土石流
茨城県告示第890号
令和6年6月22日

溪流番号
溪流名
所在地

364-I-021
下津原堂/沢
茨城県久慈郡大子町
大字下津原

土砂災害警戒区域等の指定の公示に係る図書(その3)



様式一3(土)

土砂災害警戒区域・土砂災害特別警戒区域区域図(その2)

土砂災害防止法第10条第2項の告示に係る区域
 土砂災害防止法第10条第3項の告示に係る区域
 土砂災害防止法第10条第4項の告示に係る区域
 土砂災害防止法第10条第5項の告示に係る区域

自然災害の種類
 土石流
 浸水
 津波

告示年月日
 令和6年8月22日

図号
 364-1-021
 所在
 下津原堂ノ沢
 茨城県久慈郡大子町
 大字下津原

土砂災害警戒区域等の指定の公示に係る図書(その3)



<p>土砂災害警戒区域等指定の公示に係る図書の範囲を定める区域 図書の範囲を定める区域 図書の範囲を定める区域 図書の範囲を定める区域 図書の範囲を定める区域</p>		<p>自然現象 の種別</p>	<p>364-1-021</p>
<p>土砂災害警戒区域等指定の公示に係る図書の範囲を定める区域 図書の範囲を定める区域 図書の範囲を定める区域 図書の範囲を定める区域 図書の範囲を定める区域</p>		<p>告示番号</p>	<p>364-1-021</p>
<p>土砂災害警戒区域等指定の公示に係る図書の範囲を定める区域 図書の範囲を定める区域 図書の範囲を定める区域 図書の範囲を定める区域 図書の範囲を定める区域</p>		<p>土石流</p>	<p>364-1-021</p>
<p>土砂災害警戒区域等指定の公示に係る図書の範囲を定める区域 図書の範囲を定める区域 図書の範囲を定める区域 図書の範囲を定める区域 図書の範囲を定める区域</p>		<p>茨城県告示第680号</p>	<p>下流原堂ノ沢</p>
<p>土砂災害警戒区域等指定の公示に係る図書の範囲を定める区域 図書の範囲を定める区域 図書の範囲を定める区域 図書の範囲を定める区域 図書の範囲を定める区域</p>		<p>告示年月日</p>	<p>令和6年8月22日</p>
<p>土砂災害警戒区域等指定の公示に係る図書の範囲を定める区域 図書の範囲を定める区域 図書の範囲を定める区域 図書の範囲を定める区域 図書の範囲を定める区域</p>		<p>縮尺</p>	<p>1:1,000</p>
<p>土砂災害警戒区域等指定の公示に係る図書の範囲を定める区域 図書の範囲を定める区域 図書の範囲を定める区域 図書の範囲を定める区域 図書の範囲を定める区域</p>		<p>所在</p>	<p>茨城県久慈郡大子町 大字下流原</p>
<p>様式一3(土) 土砂災害警戒区域・土砂災害特別 警戒区域区域図(その2)</p>			

