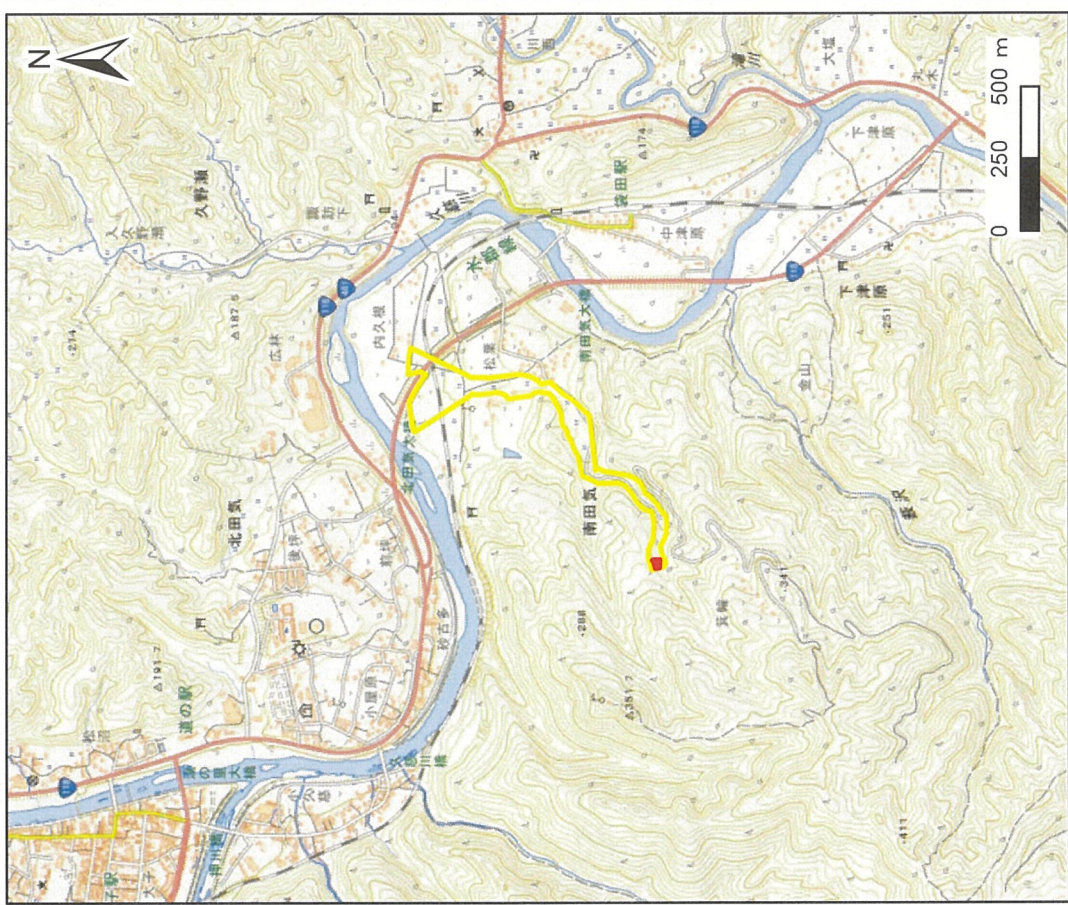
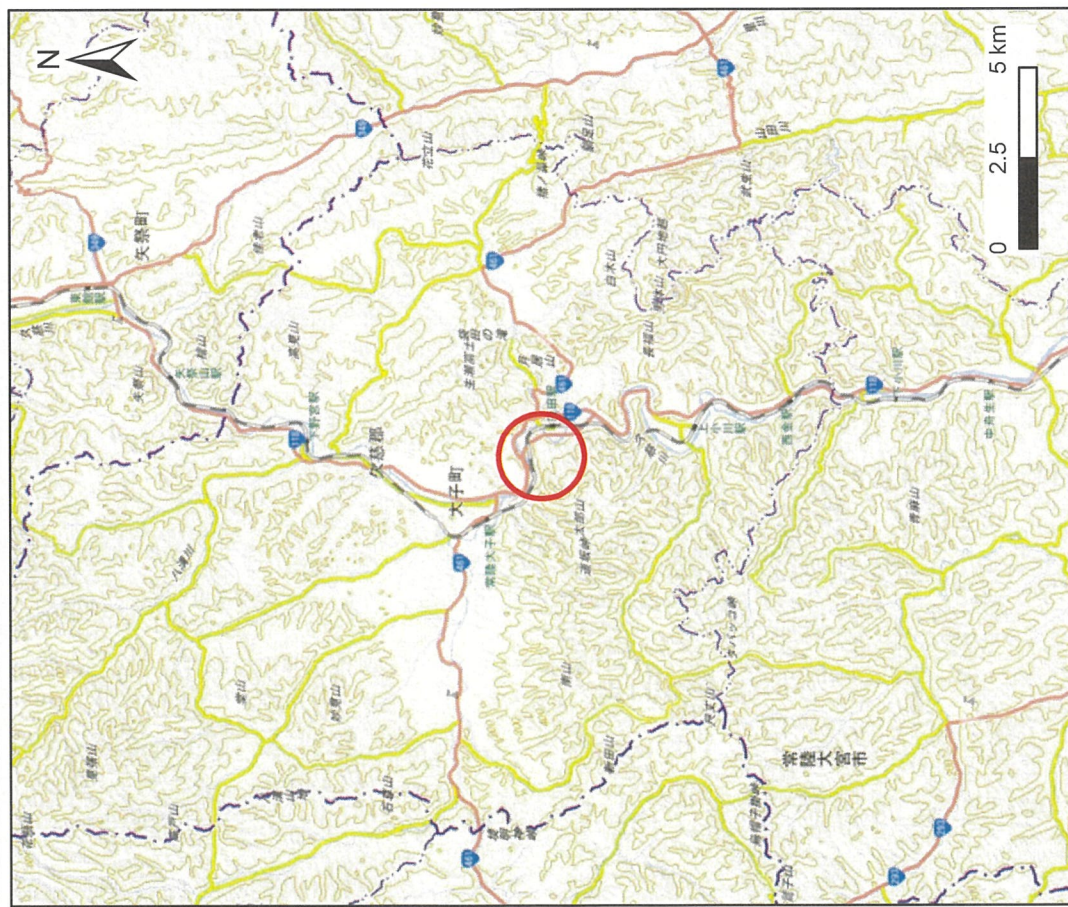


土砂災害警戒区域等の指定に係る図書(その1)



様式一1(土) 土砂災害警戒区域・土砂災害特別警戒区域 位置図	自然現象の種類	土石流
	溪流番号	364-I-024
	溪流名	岩ノ沢
	所在地	茨城県久慈郡大子町大字南田気

「測量法に基づき国土地理院長承認(複製) R 5JHF 390」 「本製品を複製する場合には、国土地理院の長の承認を得なければならない。」



0 25 50 100

株式会社 (社)
土砂災害警戒区域・土砂災害特別警戒区域
指定区域 (その1)

図録番号	384-1-024
図録名	第1号
図録種類	指定区域
図録発行年月日	令和5年10月22日
図録発行場所	所在地
図録発行者	株式会社

1
個人
7,500
2024年10月22日

図録番号: 384-1-024
図録名: 第1号
図録種類: 指定区域
図録発行年月日: 令和5年10月22日
図録発行場所: 所在地
図録発行者: 株式会社

土砂災害警戒区域等の指定の公示に係る図畫(その3)



<small>国土院の定める基準に従って作成された地形図の縮尺を1:10,000とする。また、この図は、地形図の縮尺を1:10,000としたものであり、正確な測量結果を示すものではありません。また、この図は、地形図の縮尺を1:10,000としたものであり、正確な測量結果を示すものではありません。</small>	<small>図例</small> 	<small>国土地理院</small> <small>国土地理院</small> <small>国土地理院</small> <small>国土地理院</small> <small>国土地理院</small>	<small>建設省</small> <small>建設省</small> <small>建設省</small> <small>建設省</small> <small>建設省</small>	<small>384-1-024</small>	<small>2/16</small>
	<small>1:10,000</small>	<small>昭和58年12月22日</small>	<small>建設省</small>	<small>建設省</small>	<small>建設省</small>
<small>特記(3-土)</small>		<small>土砂災害警戒区域等 土砂災害特別 警戒区域等(図面その2)</small>			




土砂災害警報区域等の指定の公示に係る図書(その3)



土砂災害警報区域等指定の公示に係る図書(その3) 土砂災害警報区域等指定の公示に係る図書(その3) 土砂災害警報区域等指定の公示に係る図書(その3)	図書番号 384-1-024
図書の種類 土砂災害警報区域等指定の公示に係る図書(その3)	図書の種類 土砂災害警報区域等指定の公示に係る図書(その3)
図書の発行年月日 令和5年10月22日	図書の発行年月日 令和5年10月22日
図書の発行機関 国土交通省国土院	図書の発行機関 国土交通省国土院
図書の発行場所 国土院	図書の発行場所 国土院
図書の発行枚数 1,000	図書の発行枚数 1,000
図書の発行価格 1,000円	図書の発行価格 1,000円

図書の発行場所 国土院	図書の発行場所 国土院
図書の発行枚数 1,000	図書の発行枚数 1,000
図書の発行価格 1,000円	図書の発行価格 1,000円

土砂災害警戒区域等の指定の公示に係る図畫(その4)



0 20 40m

国土交通省国土政策局 国土政策課 〒100-8305 東京都千代田区千代田 1-1-1 TEL:03-3508-3111 FAX:03-3508-3112		資料番号 384-1-024	
図名 土砂災害警戒区域等指定の公示に係る図畫(その4)		図種 区域図	
縮尺 1:200		作成年度 令和元年12月22日	
作成者 国土政策課		作成場所 国土政策課	
作成日 令和元年12月22日		作成者 国土政策課	

土砂災害警戒区域等の指定の公示に係る図書（その5）

区分番号	力の大きさのうち 最大のもの(kN/m ²)	土石流の高さ(m)	区分番号	力の大きさのうち 最大のもの(kN/m ²)	土石流の高さ(m)
(1)	16.1	0.8			

様式ー5（土）	土石流	364-I-024
建築物の構造の規制に必要な衝撃に関する事項	自然現象の種類	溪流番号
	告示番号	溪流名
	告示年月日	所在地
	茨城県告示第890号	岩ノ沢
	令和6年8月22日	茨城県久慈郡大子町 大字南田気