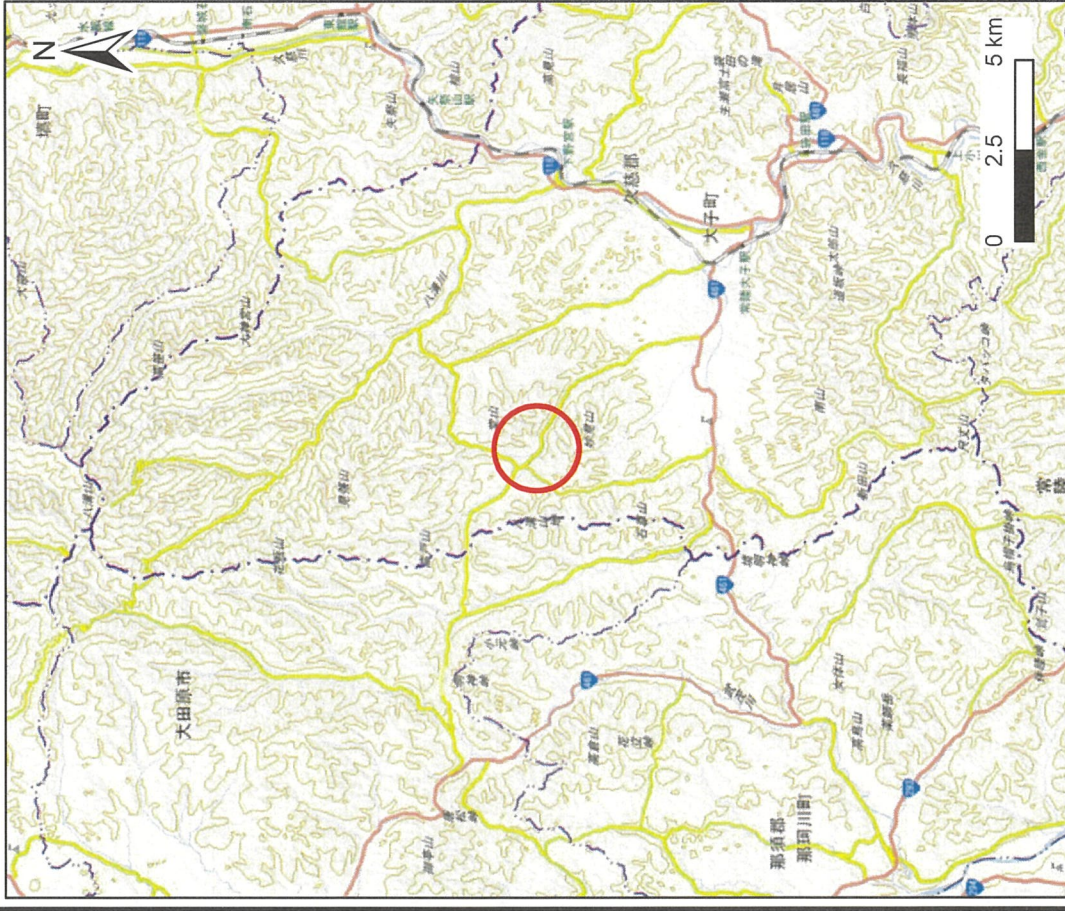
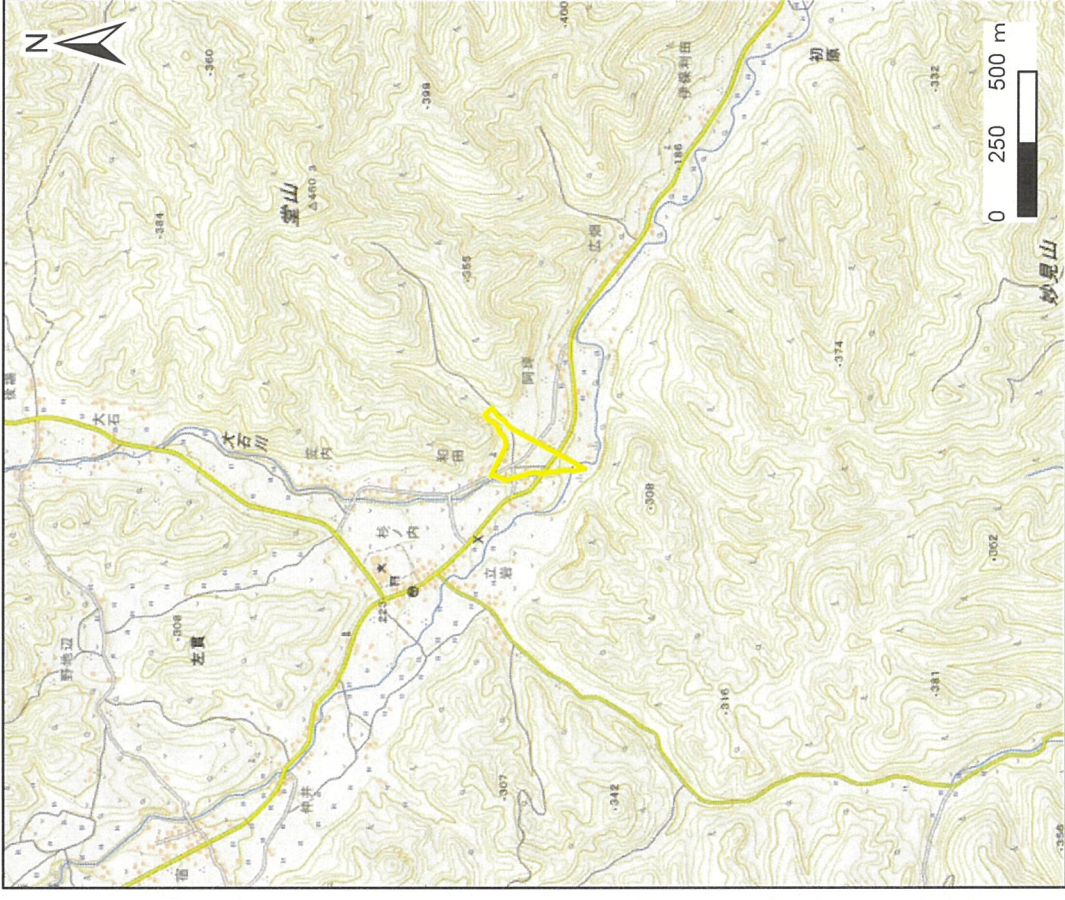


土砂災害警戒区域等の指定に係る図書の公示(その1)



(1/200,000)



(1/25,000)

様式一(土) 土砂災害警戒区域・土砂災害特別警戒区域 位置図	自然現象の種類	土石流
	渓流番号	364-I-057
	渓流名	雄犬倉沢
	所在地	茨城県久慈郡大子町大字左貫

「測量法に基づく国土地理院長承認(複製) R 5JHf 390」 「本製品を複製する場合には、国土地理院の長の承認を得なければならない。」

土砂災害警戒区域等の指定に係る図書（その2）



<p>様式一2(土)</p> <p>土砂災害警戒区域・土砂災害特別警戒区域 区域図(その1)</p>		<p>土砂災害防止法施行令第二条の基準に該当する区域</p> <p>土砂の深さが1mを超える場合、土砂等の移動による力が50kN/mを超える区域</p> <p>土砂災害防止法第34条の基準に該当する区域</p> <p>土砂の深さが1mを超える場合、土砂等の移動による力が50kN/mを超える区域</p> <p>その他の区域</p>		<p>縮尺</p> <p>1:2,500</p>	<p>自然現象の種類</p> <p>告示番号</p> <p>告示年月日</p>	<p>土石流</p> <p>茨城県告示第890号</p> <p>令和6年8月22日</p>	<p>溪流番号</p> <p>364-I-057</p>	<p>溪流名</p> <p>雄犬倉沢</p>	<p>所在地</p> <p>茨城県久慈郡大子町 大字左馬</p>
--------------------------------------------------------	--	-----------------------------------------------------------------------------------------------------------------------------------------------------------------------	--	--------------------------	-----------------------------------------	-----------------------------------------------	------------------------------	------------------------	--------------------------------------

土砂災害警戒区域等の指定に係る図書（その2）



0 25 50 100

様式-2(土)

土砂災害警戒区域・土砂災害特別警戒区域
区域図(その1)

土砂災害防止法施行令第二条の基準に該当する区域
土砂の深さが1mを超える場合、土砂等の移動による力が50kN/mを超える区域
土砂災害防止法施行令第四条の基準に該当する区域
土砂の深さが1mを超える場合、土砂等の移動による力が50kN/mを超えない区域
その他の区域



縮尺
1:2,500

自然現象の種類
告示番号
告示年月日

土石流
茨城県告示第890号
令和6年8月22日

溪流番号
溪流名
所在地

364-I-057
雄犬倉沢
茨城県久慈郡大子町大字五貫




0 10 20 30 40m

国土交通省国土政策院 国土政策課 〒100-8305 東京都千代田区千代田 1-10-10 TEL: 03-3508-3111 FAX: 03-3508-3112 E-MAIL: kousaku@mlit.go.jp		図書の種類 図書の番号 図書の発行年月日 図書の発行回数 図書の発行枚数 図書の発行部数 図書の発行部数 図書の発行部数	384-1-007 国土政策院 国土政策院 国土政策院 国土政策院 国土政策院 国土政策院 国土政策院
国土交通省国土政策院 国土政策課 〒100-8305 東京都千代田区千代田 1-10-10 TEL: 03-3508-3111 FAX: 03-3508-3112 E-MAIL: kousaku@mlit.go.jp		図書の種類 図書の番号 図書の発行年月日 図書の発行回数 図書の発行枚数 図書の発行部数 図書の発行部数 図書の発行部数	384-1-007 国土政策院 国土政策院 国土政策院 国土政策院 国土政策院 国土政策院
国土交通省国土政策院 国土政策課 〒100-8305 東京都千代田区千代田 1-10-10 TEL: 03-3508-3111 FAX: 03-3508-3112 E-MAIL: kousaku@mlit.go.jp		図書の種類 図書の番号 図書の発行年月日 図書の発行回数 図書の発行枚数 図書の発行部数 図書の発行部数 図書の発行部数	384-1-007 国土政策院 国土政策院 国土政策院 国土政策院 国土政策院 国土政策院

様式-3(土)
 土砂災害警戒区域等指定の公示に係る図書(その3)
 国土交通省国土政策院 国土政策課
 〒100-8305 東京都千代田区千代田 1-10-10
 TEL: 03-3508-3111 FAX: 03-3508-3112
 E-MAIL: kousaku@mlit.go.jp

土砂災害警戒区域等の指定の公示に係る図書(その4)



0 20 40m

株式会社 国土交通省 国土政策局 国土政策課 〒100-8305 東京都千代田区千代田1-1-1 電話 03-3508-3111 ファクス 03-3508-3112 ホームページ http://www.mhlw.go.jp	国土交通省 国土政策局 国土政策課 〒100-8305 東京都千代田区千代田1-1-1 電話 03-3508-3111 ファクス 03-3508-3112 ホームページ http://www.mhlw.go.jp	図書の 種類 Ⅳ 図尺 1:1,000	図書の 題名 国土政策局 国土政策課 〒100-8305 東京都千代田区千代田1-1-1 電話 03-3508-3111 ファクス 03-3508-3112 ホームページ http://www.mhlw.go.jp	図書の 発行 年月日 令和元年7月22日	図書の 発行 番号 364-1-007
		図書の 発行 年月日 令和元年7月22日	図書の 発行 番号 364-1-007		

