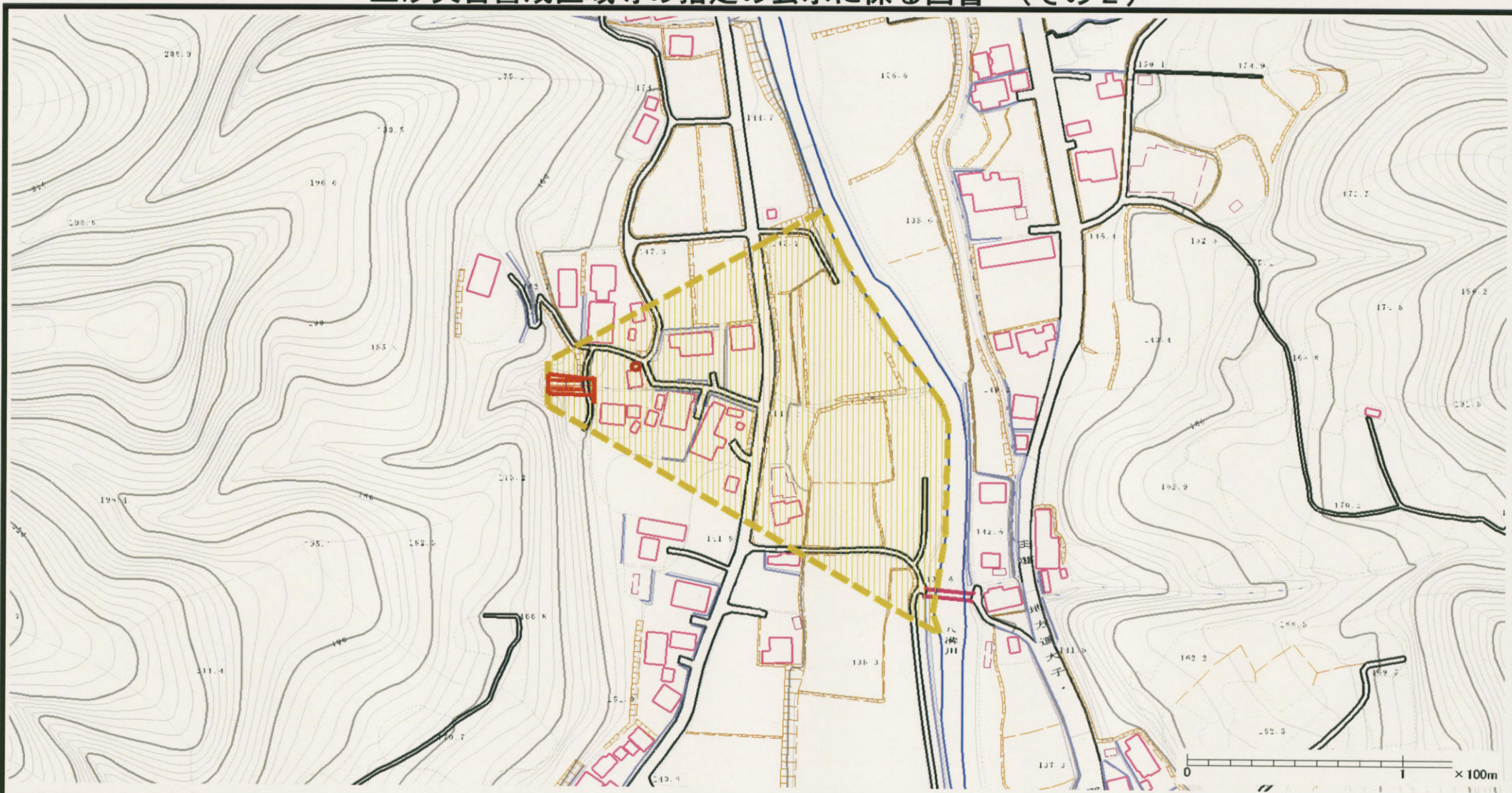


# 土砂災害警戒区域等の指定の公示に係る図書 (その2)




様式-2 (土)  
土砂災害警戒区域・土砂災害特別警戒区域  
区分図 (その1)

土砂災害防止法施行令第二条の基準に該当する区域

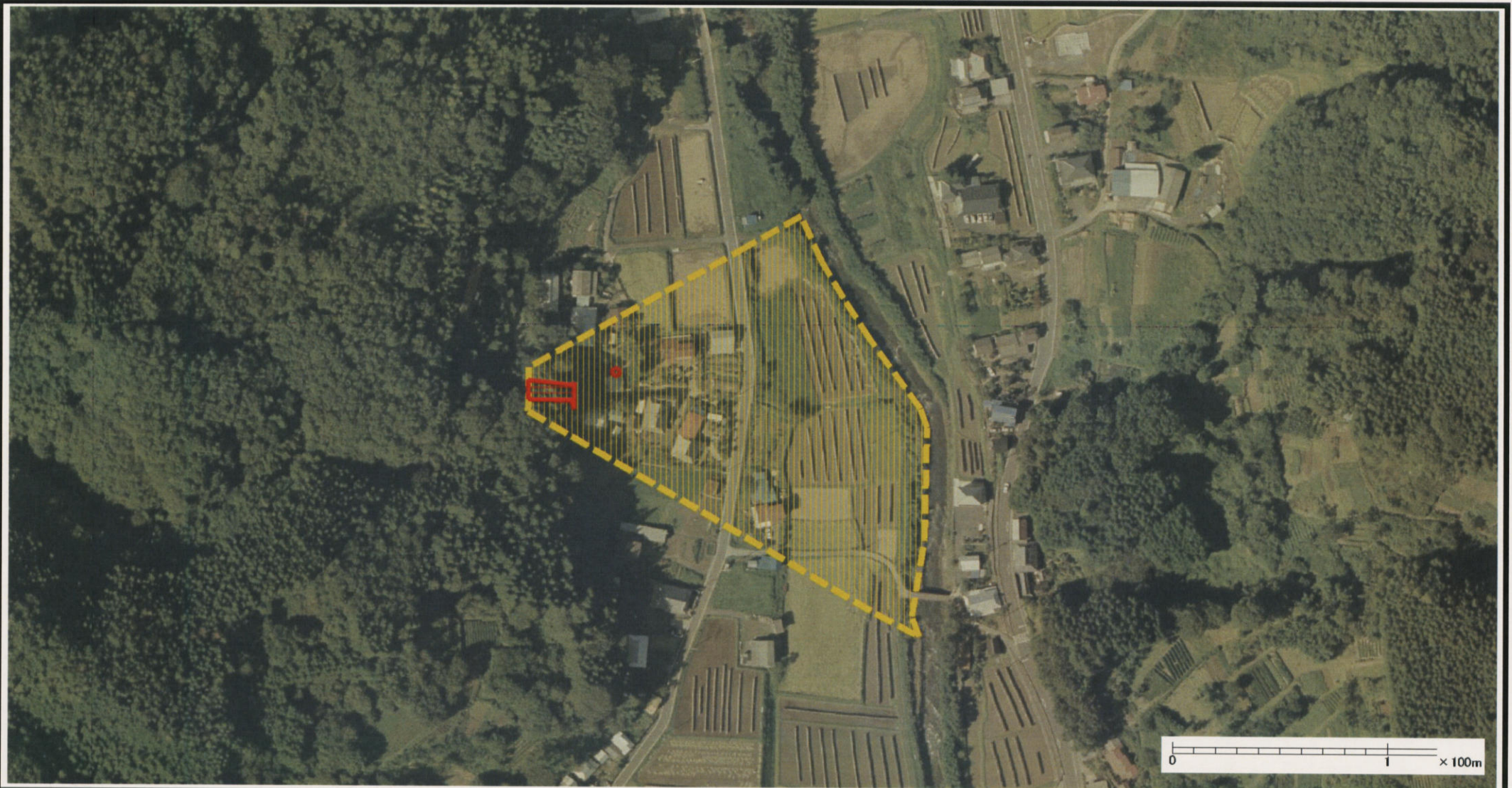
土砂災害  
防止法施  
行令第三  
条の基準  
に該当す  
る区域

土砂災害防止法施行令第二条の基準に該当する区域  
土砂災害防止法施行令第三条の基準に該当する区域  
その他の区域



自然現象の種類	土石流	溪流番号	364-I-074
公示番号	茨城県告示第1506号	溪流名	北平沢
公示年月日	平成19年12月17日	所在地	茨城県久慈郡大子町大字町付

# 土砂災害警戒区域等の指定の公示に係る図書（その3）



様式-3 (土)  
土砂災害警戒区域・土砂災害特別警戒区域  
区分図 (その2)

土砂災害防止法施行令第二条の基準に該当する区域		N ↑	自然現象の種類	土石流	溪流番号	364-I-074
			公示番号	茨城県告示第1506号	溪流名	北平沢
			公示年月日	平成19年12月17日	所在地	茨城県久慈郡大子町大字町付
			縮尺	1:2,500		
土砂災害防止法施行令第三条の基準に該当する区域						
						
その他の区域						