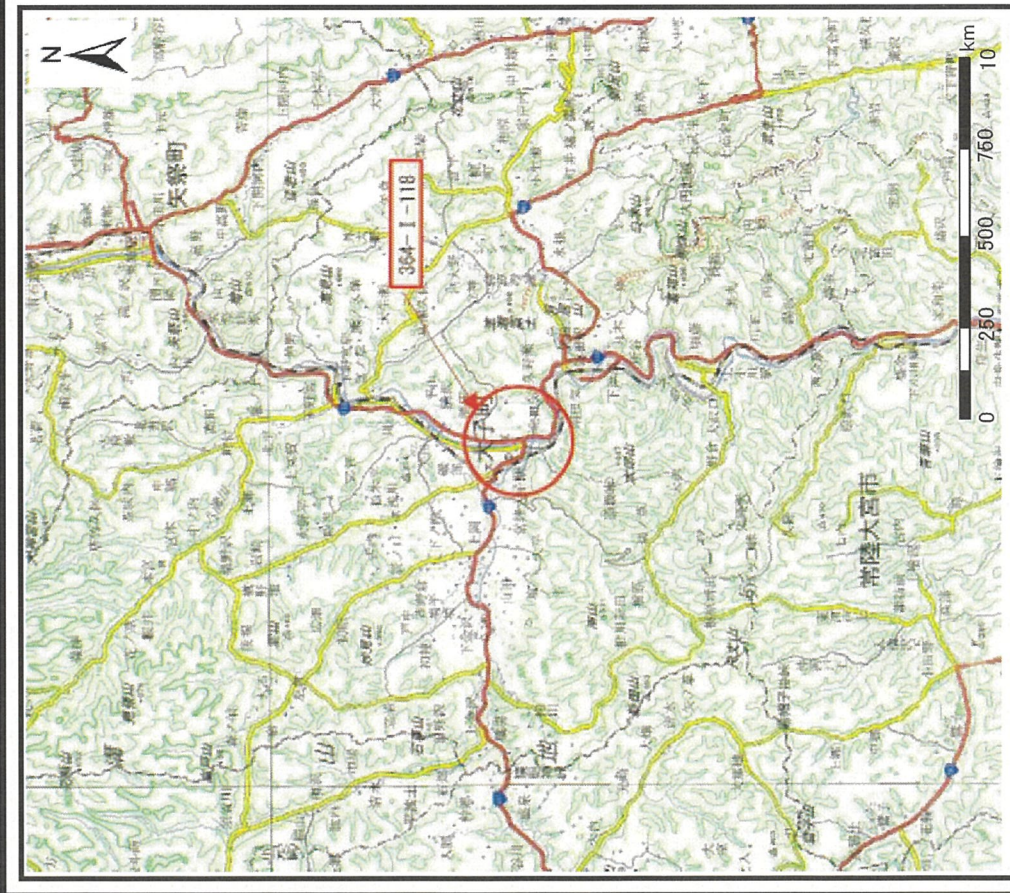
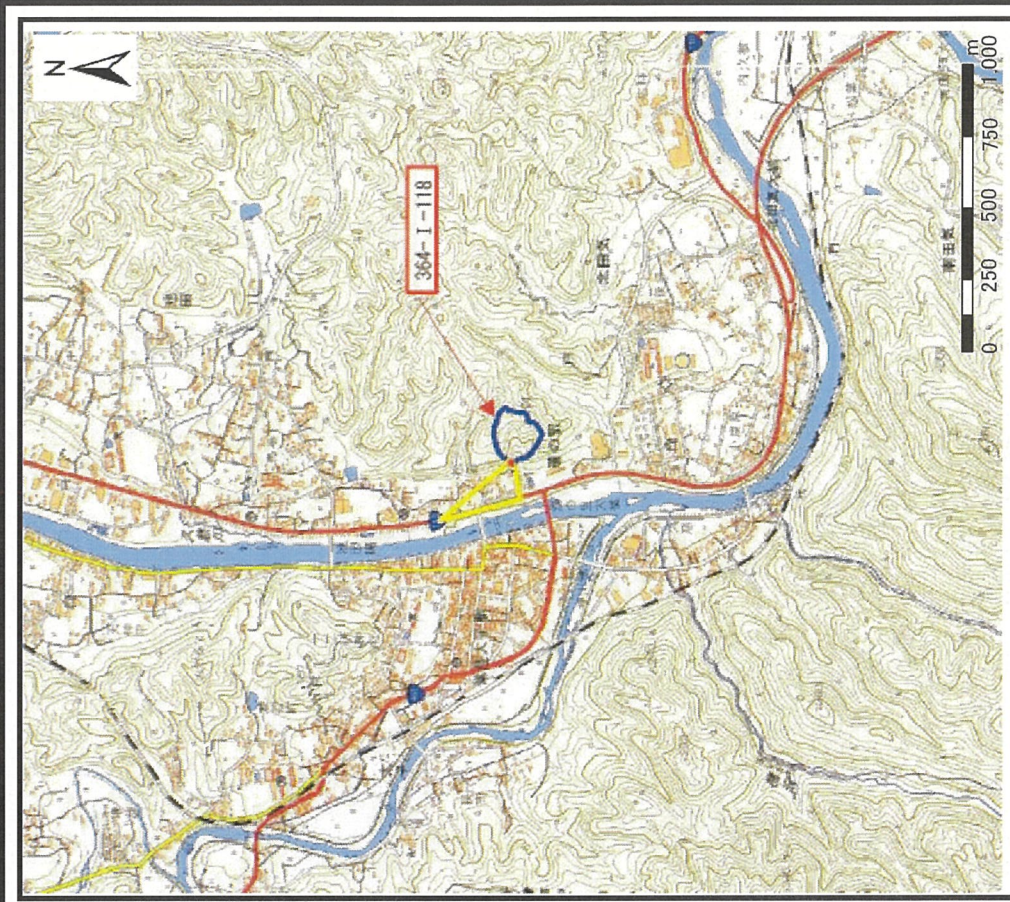


土砂災害警戒区域等の指定の公示に係る図書（その1）



(1/200,000)



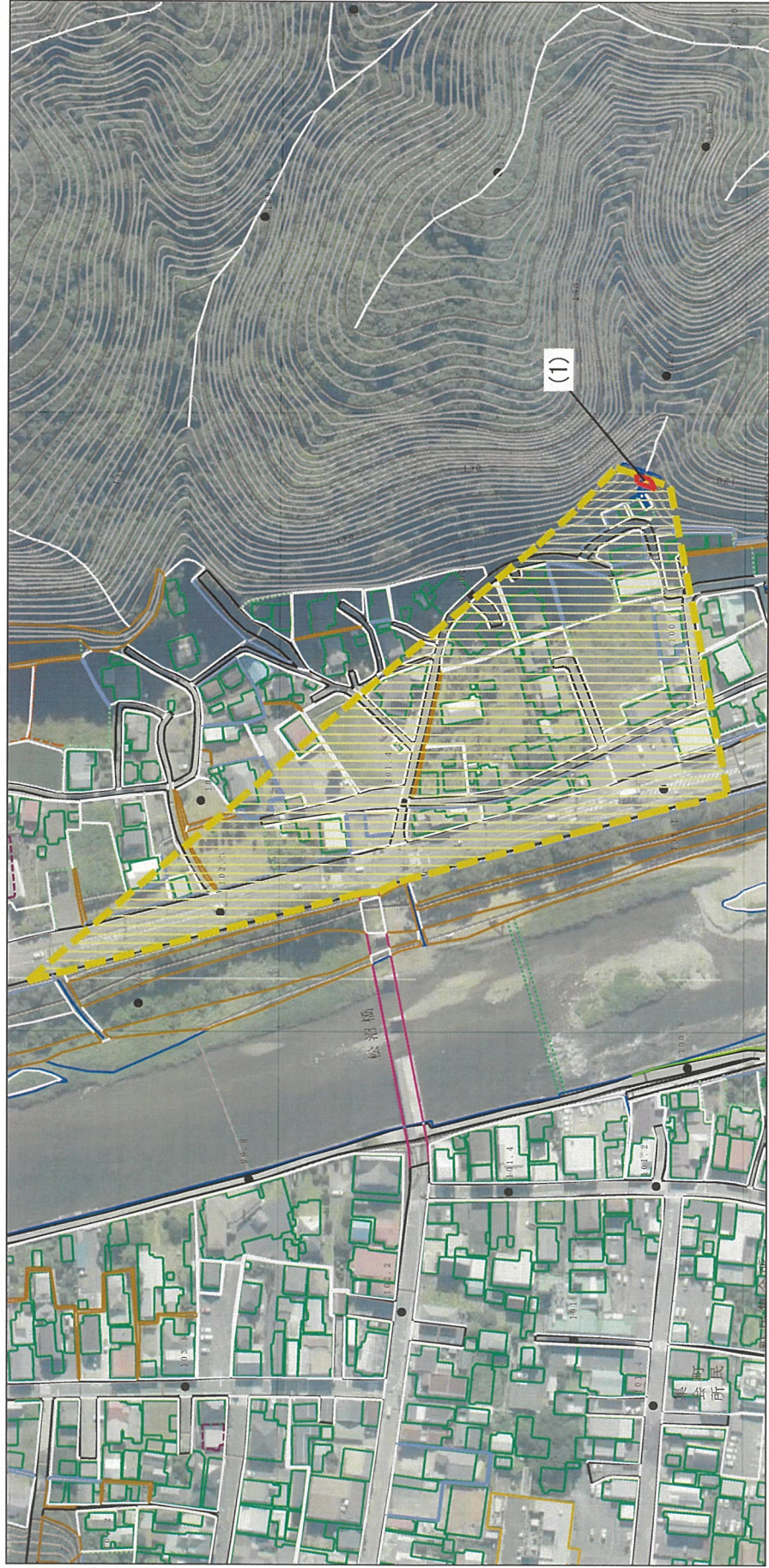
(1/25,000)

様式一1 (土) 土砂災害警戒区域・土砂災害特別警戒区域 位置図	自然現象の種類	土石流
	溪流番号	364-I-118
	溪流名	無名沢11
	所在地	茨城県久慈郡大子町大字池田

「測量法に基づく国土地理院長承認（複製）R 5JHf 227」 「本製品を複製する場合には、国土地理院の長の承認を得なければならない。」



土砂災害警戒区域等の指定の公示に係る図書（その2）



0 1 × 100m

様式一2（土） 土砂災害警戒区域・土砂災害特別警戒区域 区分図（その1）	土砂災害防止法施行令第二条の基準に該当する区域		N 縮尺 1:2,500	自然現象 の種類	土石流	渓流番号 364-I-118
	土砂災害防止法施行令第三条の基準に該当する区域	土石流の高さが1mを超える場合、土石等の移動による力が50kN/m <sup>2</sup> を超える区域				
	土砂災害防止法施行令第三条の基準に該当する区域	土石流の高さが1mを超える場合、土石等の移動による力が50kN/m <sup>2</sup> 以下の区域		告示番号	茨城県告示第890号	所在地
	それ以外の区域	それ以外の区域		告示年月日	令和6年8月22日	茨城県久慈郡大子町 大字池田



土砂災害警戒区域等の指定に係る図書(その3)



土砂災害防止法施行令第2条の基礎に該当する区域		自然現象の種類	土石流	採流番号	364-I-118
土砂災害防止法施行令第3条の基礎に該当する区域					
土砂災害防止法施行令第3条の基礎に該当する区域		告示番号	茨城県告示第890号	添流名	無名沢11
土砂災害防止法施行令第3条の基礎に該当する区域					
土砂災害防止法施行令第3条の基礎に該当する区域		告示年月日	令和6年8月22日	所在地	茨城県久慈郡大子町大字池田
土砂災害防止法施行令第3条の基礎に該当する区域					
土砂災害防止法施行令第3条の基礎に該当する区域		縮尺		1:1,000	
土砂災害防止法施行令第3条の基礎に該当する区域		区域		それ以外の区域	

様式一3(土)  
土砂災害警戒区域・土砂災害特別警戒区域  
区域図(その2)











