

様式-2（土）
土砂災害警戒区域・土砂災害特別警戒区域区分図（その1）

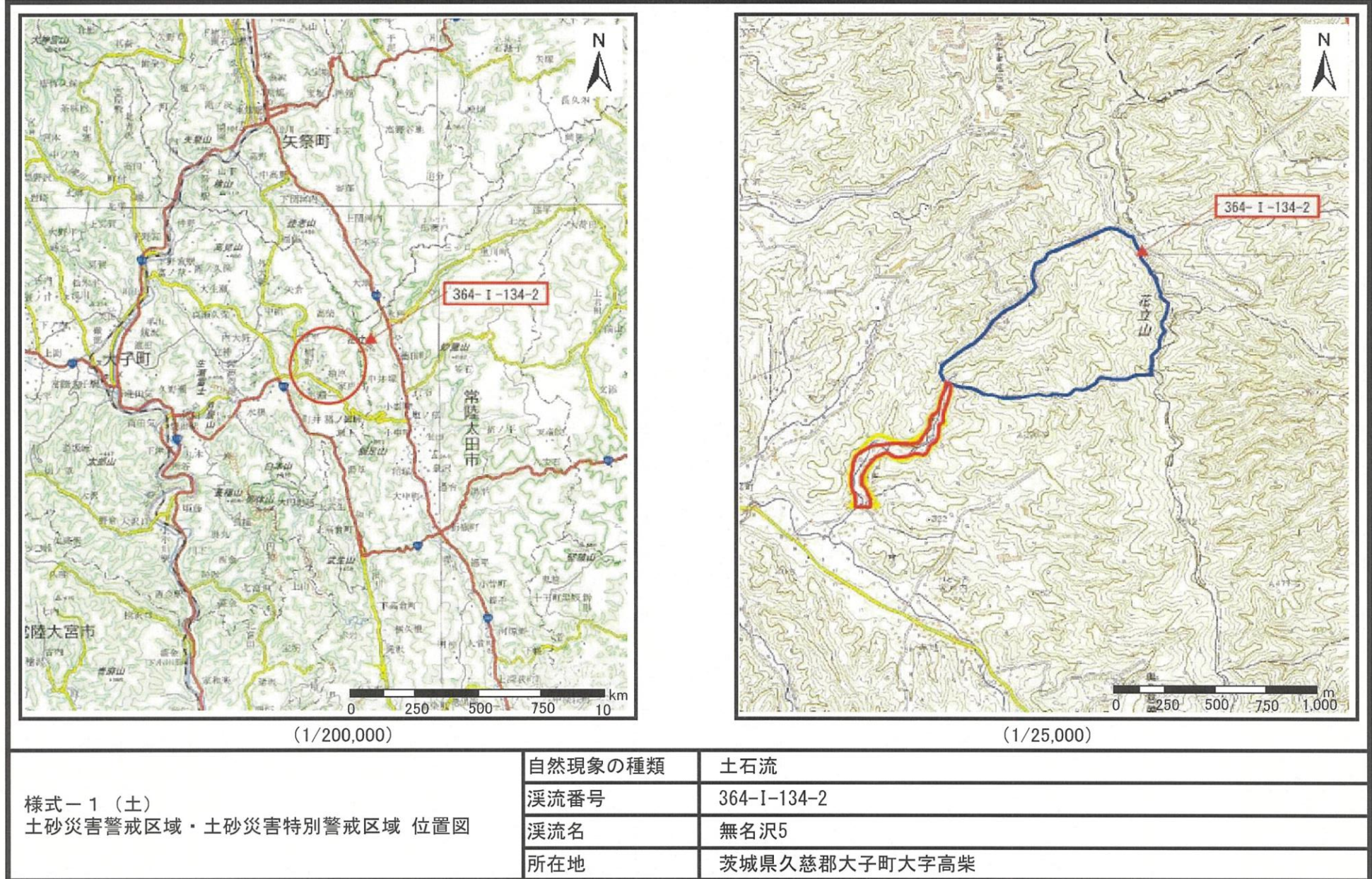
| | | | | | | | |
|-------------------------|--|--|-------------------|---------|-------------|------|---------------|
| | 土砂災害防止法施行令第二条の基準に該当する区域 | | 縮尺 1:2,500 | 自然現象の種類 | 土石流 | 渓流番号 | 364-1-134-1 |
| 土砂災害防止法施行令第三条の基準に該当する区域 | 土石流の高さが1mを超える場合、土石等の移動による力が500N/m ² を超える区域 | | | 公示番号 | 茨城県告示第150号 | 渓流名 | 龍名沢5 |
| その他の区域 | 土石流の高さが1mを超える場合、土石等の移動による力が500N/m ² を超えない区域 | | | 公示年月日 | 平成19年12月17日 | 所在地 | 茨城県久慈郡大子町大字高梁 |
| | | | | | | | |



様式-3（土）
土砂災害警戒区域・土砂災害特別警戒区域区分図（その2）

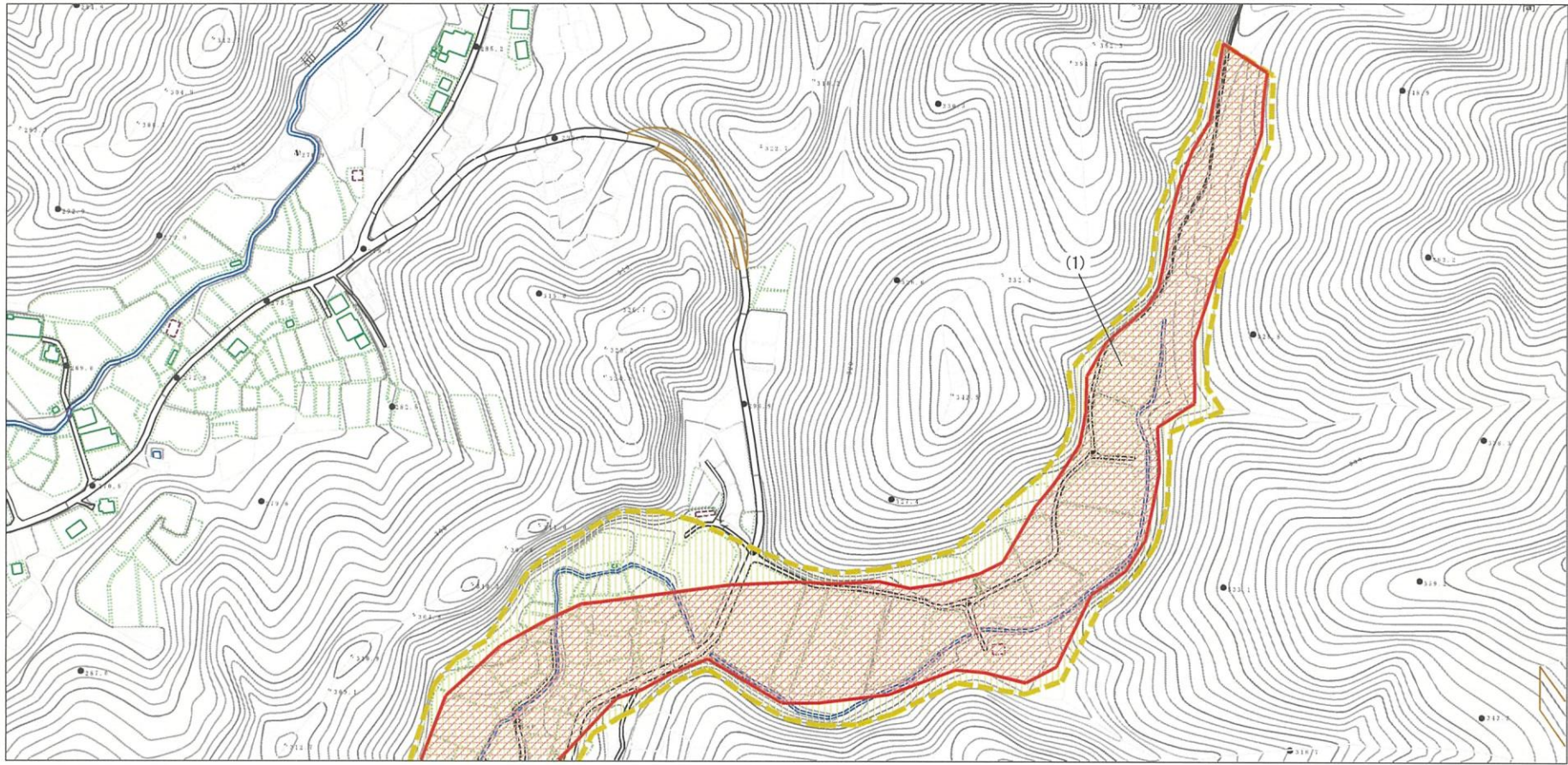
| | | | | | | | |
|-------------------------|--|--|--------------------|---------|-------------|------|---------------|
| | 土砂災害防止法施行令第二条の基準に該当する区域 | | N 縮尺 1:2,500 | 自然現象の種類 | 土石流 | 深沢番号 | 364-1-134-1 |
| 土砂災害防止法施行令第三条の基準に該当する区域 | 土石流の高さが1mを超える場合、土石等の移動による力が50kN/m ² を超える区域 | | | 公示番号 | 茨城県告示第159号 | 深沢名 | 無名沢5 |
| | 土石流の高さが1mを超える場合、土石等の移動による力が50kN/m ² を超えない区域 | | | 公示年月日 | 平成18年12月11日 | 所在地 | 茨城県久慈郡大子町大字高栄 |
| | その他の区域 | | | | | | |

土砂災害警戒区域等の指定の公示に係る図書（その1）



「測量法に基づく国土地理院長承認（複製）R 5JHf 227」「本製品を複製する場合には、国土地理院の長の承認を得なければならない。」

土砂災害警戒区域等の指定の公示に係る図書（その2）

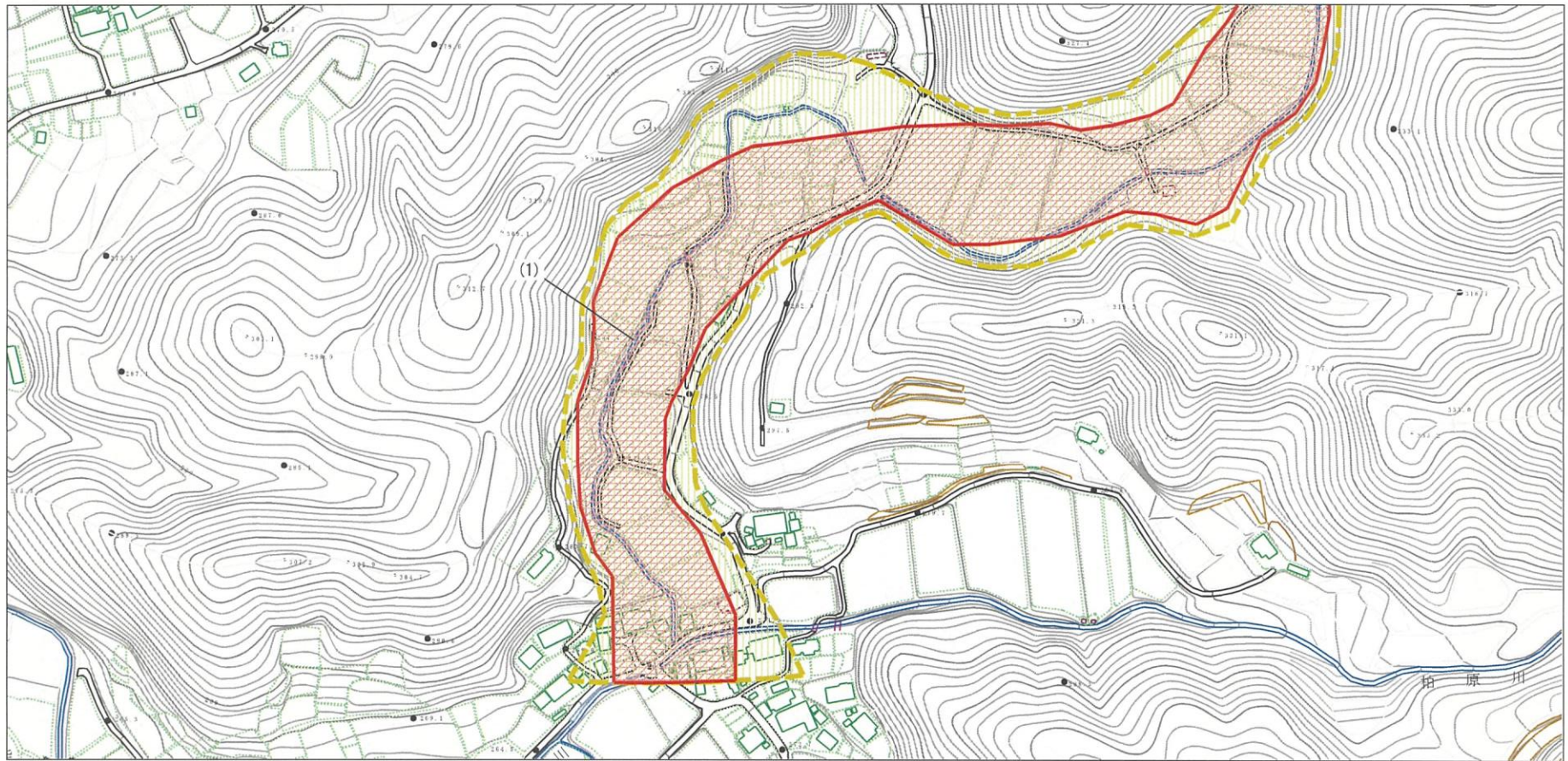


0 1 × 100m

様式-2（土）
土砂災害警戒区域・土砂災害特別警戒区域
区分図（その1）

| | | | | | | |
|-------------------------|--|--------------------|-------------|------------|------|-------------------|
| 土砂災害防止法施行令第二条の基準に該当する区域 | | N 縮尺 1:2,500 | 自然現象 の種類 | 土石流 | 溪流番号 | 364-1-134-2 |
| 土砂災害防止法施行令第三条の基準に該当する区域 | | | 告示番号 | 茨城県告示第890号 | 溪流名 | 無名沢5 |
| それ以外の区域 | | | 告示年月日 | 令和6年8月22日 | 所在地 | 茨城県久慈郡大子町 大字高柴 |

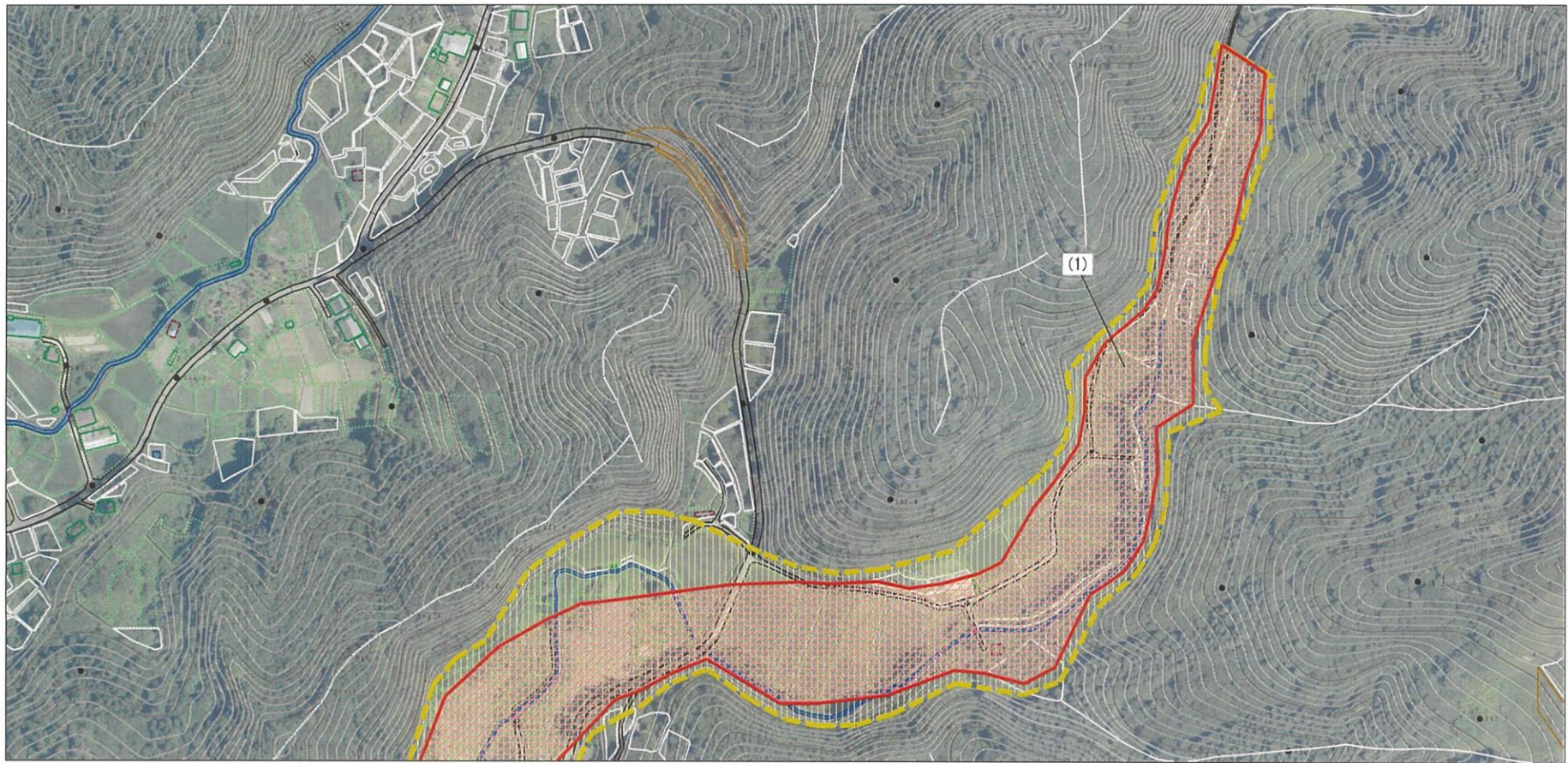
土砂災害警戒区域等の指定の公示に係る図書（その2）



0 1 × 100m





| | | | | | | | |
|--|-------------------------|---|--|---------------|-------------|-----------|------|
| 様式-2（土） 土砂災害警戒区域・土砂災害特別警戒区域 区分図（その1） | 土砂災害防止法施行令第2条の基準に該当する区域 |  | 自然現象 の種類 土石流 告示番号 茨城県告示第890号 告示年月日 令和6年8月22日 | 溪流番号 | 364-1-134-2 | | |
| | 土砂災害防止法施行令第3条の基準に該当する区域 |  | | 告示番号 | 茨城県告示第890号 | 溪流名 | 無名沢5 |
| | それ以外の区域 |  | | 縮尺 1:2,500 | 告示年月日 | 令和6年8月22日 | 所在地 |

土砂災害警戒区域等の指定の公示に係る図書（その2）

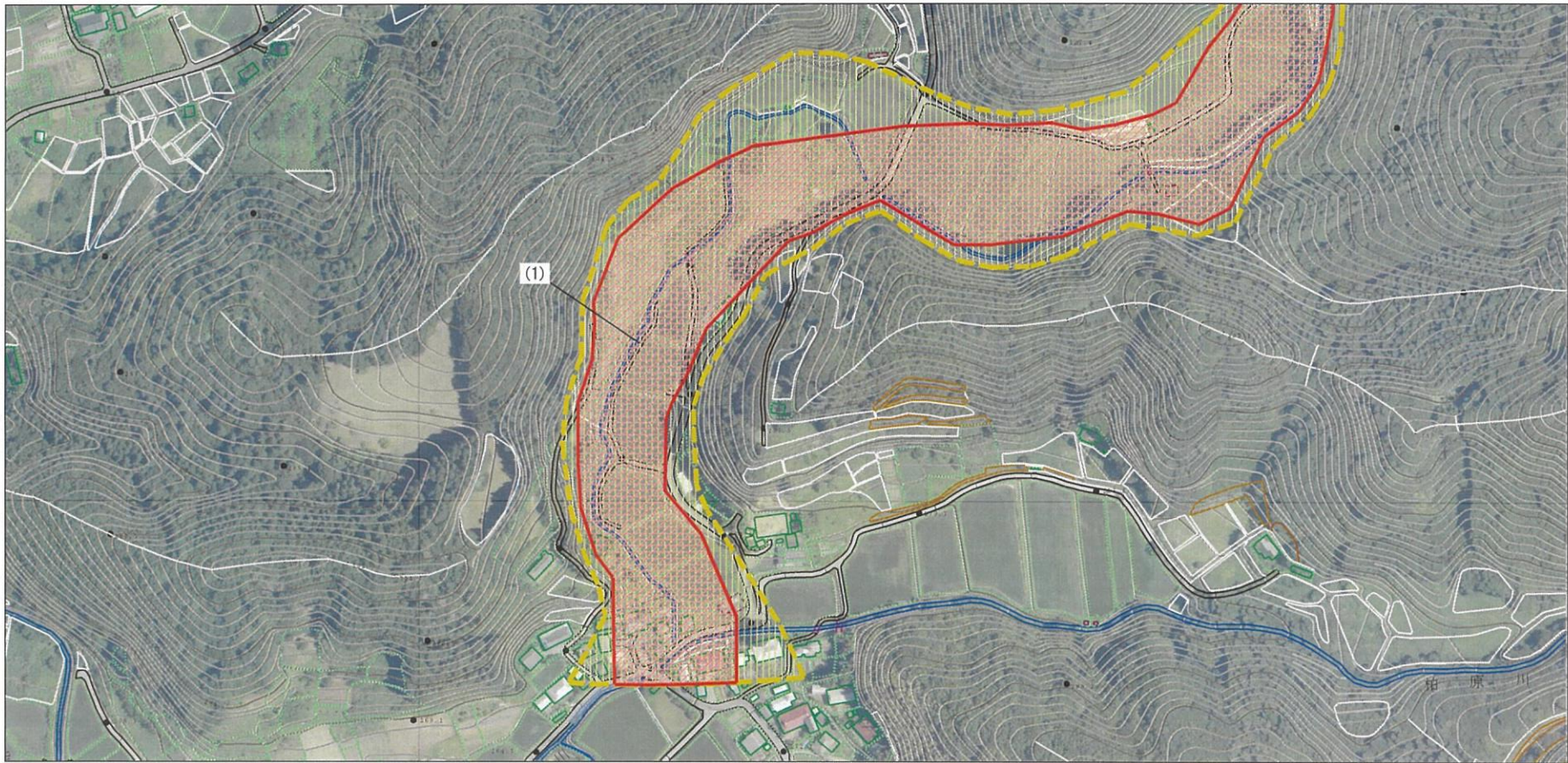


0 1 × 100m

様式-2 (土)
土砂災害警戒区域・土砂災害特別警戒区域
区分図 (その1)

| | | | | | | |
|-------------------------|---|---------------|---------|------------|------|-------------------|
| 土砂災害防止法施行令第二条の基準に該当する区域 |  | N | 自然現象の種類 | 土石流 | 溪流番号 | 364-1-134-2 |
| 土砂災害防止法施行令第三条の基準に該当する区域 |  | | 告示番号 | 茨城県告示第890号 | 溪流名 | 無名沢5 |
| 土砂災害防止法施行令第三条の基準に該当する区域 |  | 縮尺 1:2,500 | 告示年月日 | 令和6年8月22日 | 所在地 | 茨城県久慈郡大子町 大字高柴 |
| それ以外の区域 |  | | | | | |

土砂災害警戒区域等の指定の公示に係る図書（その2）



0 1 × 100m

様式-2（土）

土砂災害警戒区域・土砂災害特別警戒区域
区分図（その1）

土砂災害防止法施行令第二象の基準に該当する区域

土石流の高さが1mを超える場合、土石等の
移動による力が50kN/m²を超える区域

土石流の高さが1mを超える場合、土石等の
移動による力が50kN/m²以下の区域

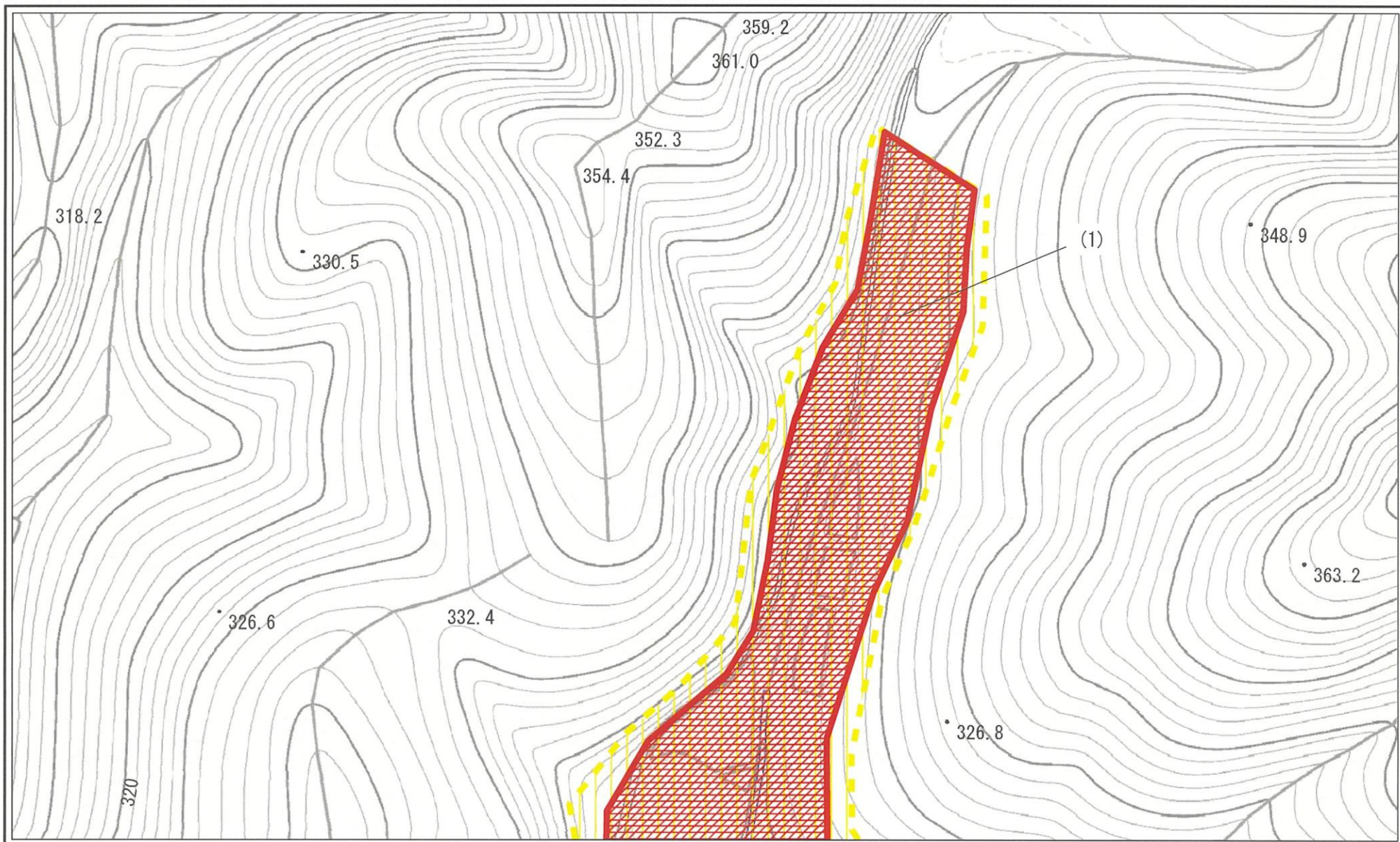
それ以外の区域



縮尺
1:2,500

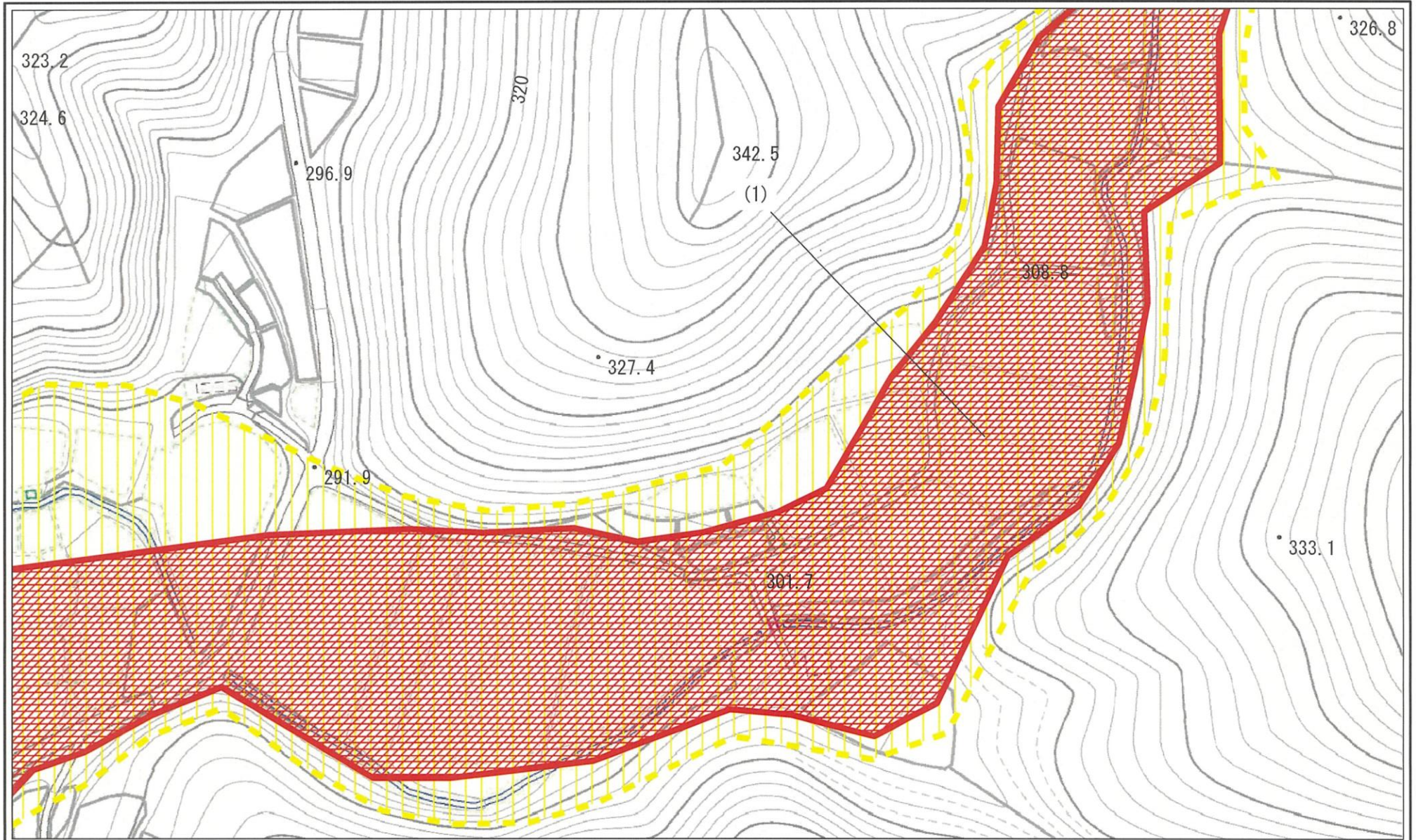
| | | | |
|-------------|------------|------|-------------------|
| 自然現象 の種類 | 土石流 | 溪流番号 | 364-1-134-2 |
| 告示番号 | 茨城県告示第890号 | 溪流名 | 無名沢5 |
| 告示年月日 | 令和6年8月22日 | 所在地 | 茨城県久慈郡大子町 大字高柴 |

土砂災害警戒区域等の指定の公示に係る図書(その3)



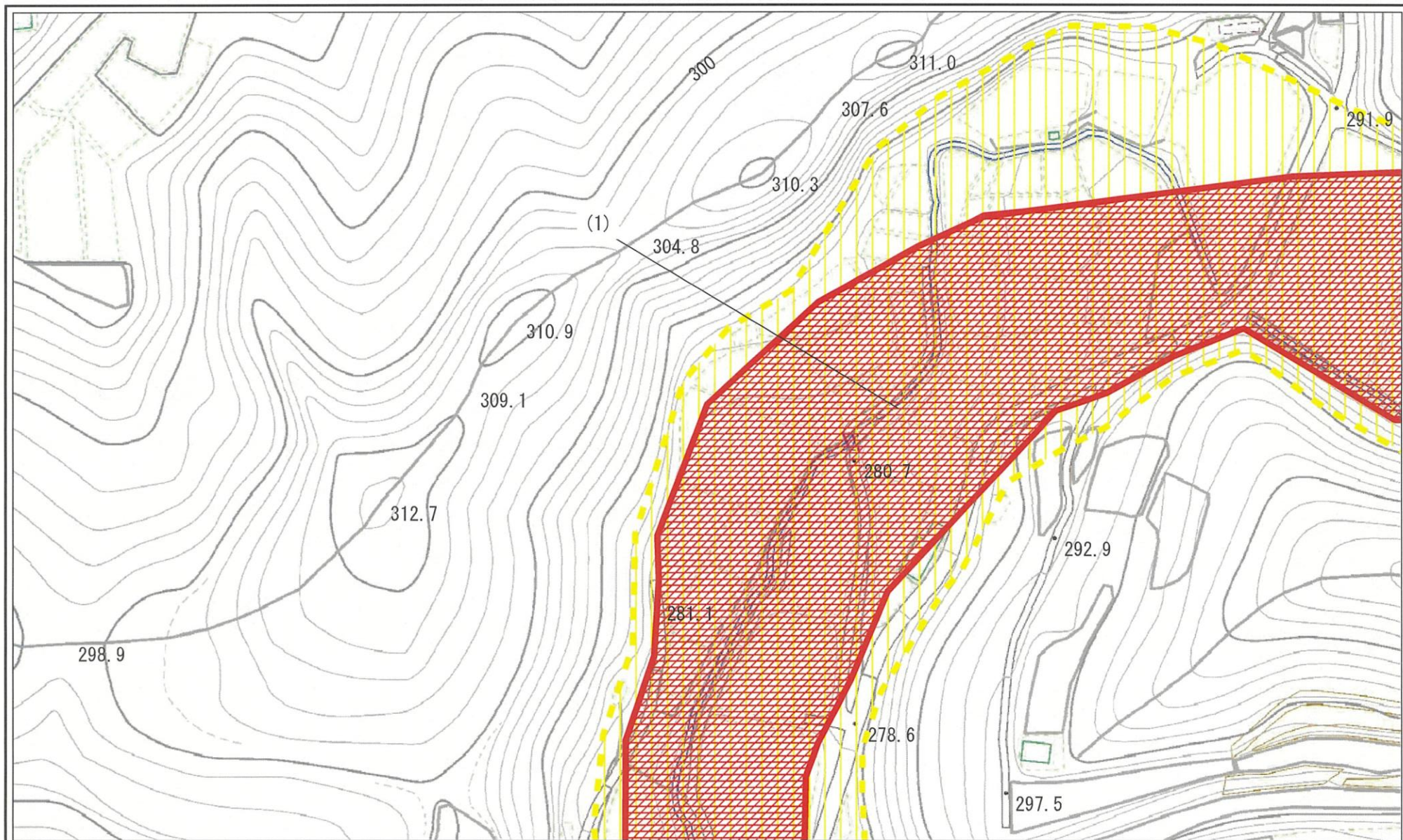
| | | | | | | | |
|--|-------------------------|--|--------------------|-----------|------------|---------------|-------------|
| 様式-3(土) 土砂災害警戒区域・土砂災害特別警戒区域 区域図(その2) | 土砂災害防止法施行令第二条の基準に該当する区域 | | N 縮尺 1:1,000 | 自然現象の種類 | 土石流 | 溪流番号 | 364-1-134-2 |
| | 土砂災害防止法施行令第三条の基準に該当する区域 | | | 告示番号 | 茨城県告示第890号 | 溪流名 | 無名沢5 |
| | 土砂災害防止法施行令第三条の基準に該当する区域 | | 告示年月日 | 令和6年8月22日 | 所在地 | 茨城県久慈郡大子町大字高柴 | |
| | それ以外の区域 | | | | | | |

土砂災害警戒区域等の指定の公示に係る図書(その3)



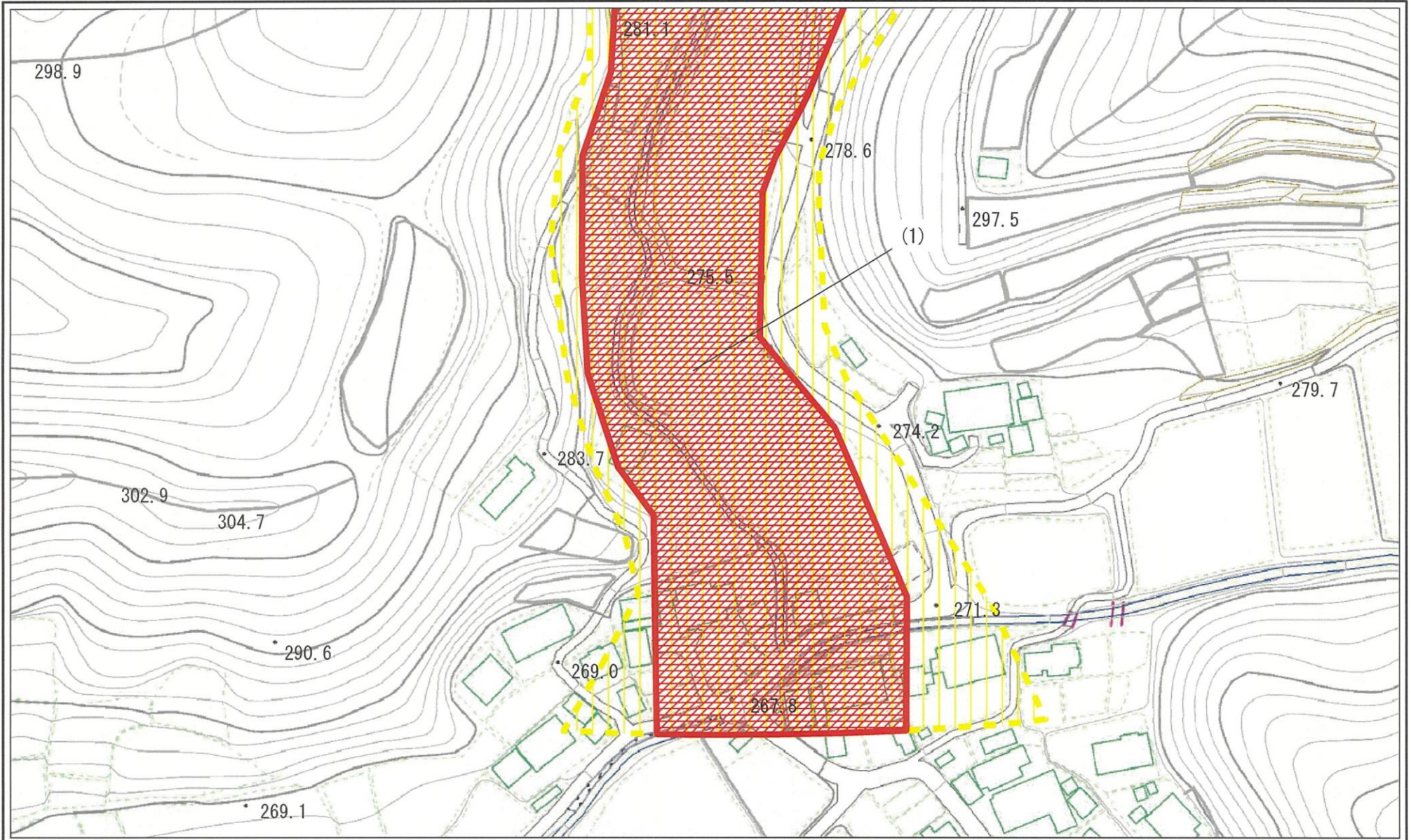
| | | | | | | | |
|--|-------------------------|--|--------------------|-----------|------------|---------------|-------------|
| 様式-3(土) 土砂災害警戒区域・土砂災害特別警戒区域 区域図(その2) | 土砂災害防止法施行令第二条の基準に該当する区域 | | N 縮尺 1:1,000 | 自然現象の種類 | 土石流 | 溪流番号 | 364-I-134-2 |
| | 土砂災害防止法施行令第三条の基準に該当する区域 | | | 告示番号 | 茨城県告示第890号 | 溪流名 | 無名沢5 |
| | 土砂災害防止法施行令第三条の基準に該当する区域 | | 告示年月日 | 令和6年8月22日 | 所在地 | 茨城県久慈郡大子町大字高柴 | |
| | それ以外の区域 | | | | | | |

土砂災害警戒区域等の指定の公示に係る図書(その3)



| | | | | | |
|--|-------------------------|--|----------------|-------|---------------|
| 様式-3(土) 土砂災害警戒区域・土砂災害特別警戒区域 区域図(その2) | 土砂災害防止法施行令第二条の基準に該当する区域 | | 自然現象の種類 土石流 | 溪流番号 | 364-I-134-2 |
| | 土砂災害防止法施行令第三条の基準に該当する区域 | | | 告示番号 | 茨城県告示第890号 |
| | それ以外の区域 | | 縮尺 | 告示年月日 | 令和6年8月22日 |
| | | | 1:1,000 | 所在地 | 茨城県久慈郡大子町大字高榮 |

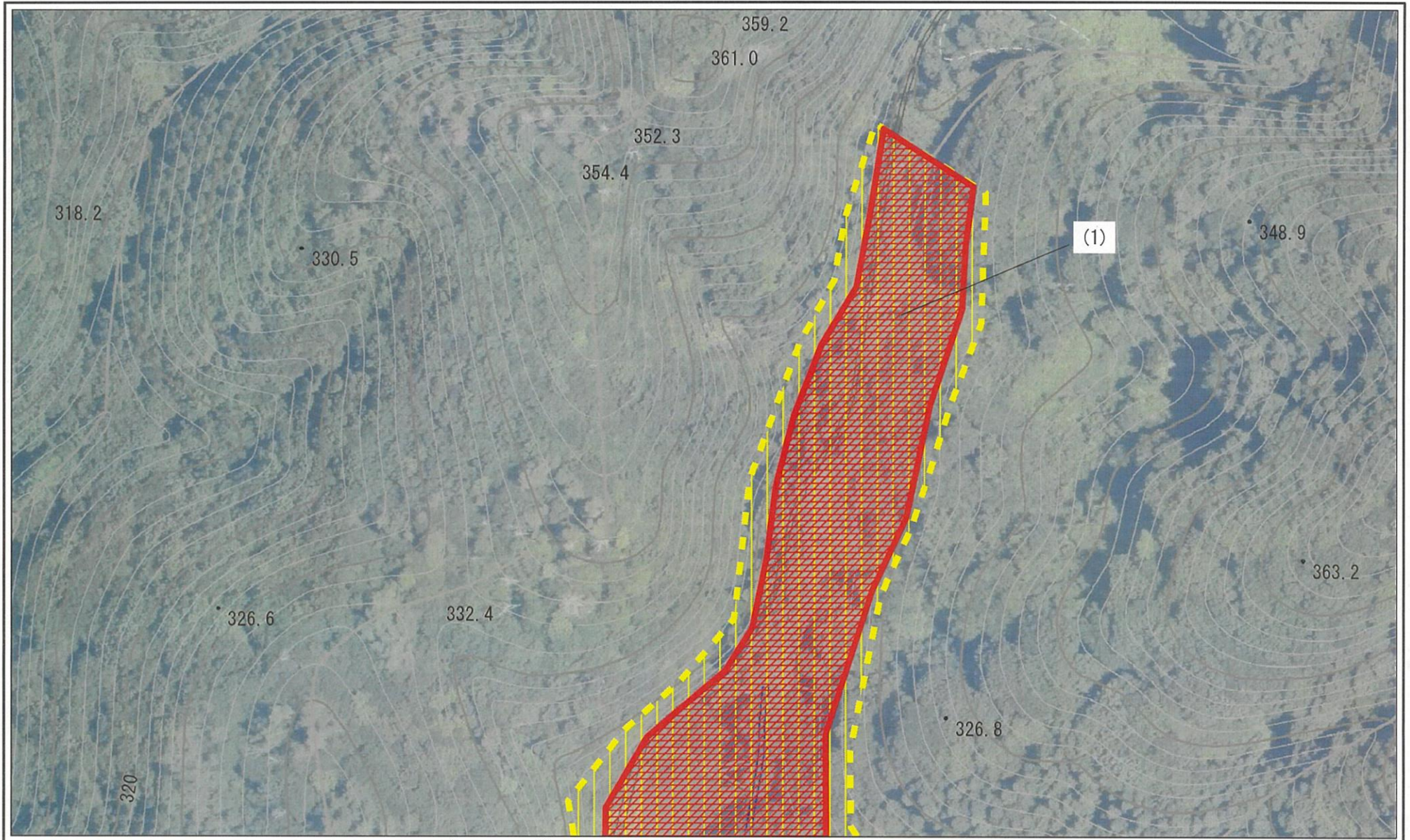
土砂災害警戒区域等の指定の公示に係る図書(その3)



様式-3(土)
土砂災害警戒区域・土砂災害特別警戒区域
区域図(その2)


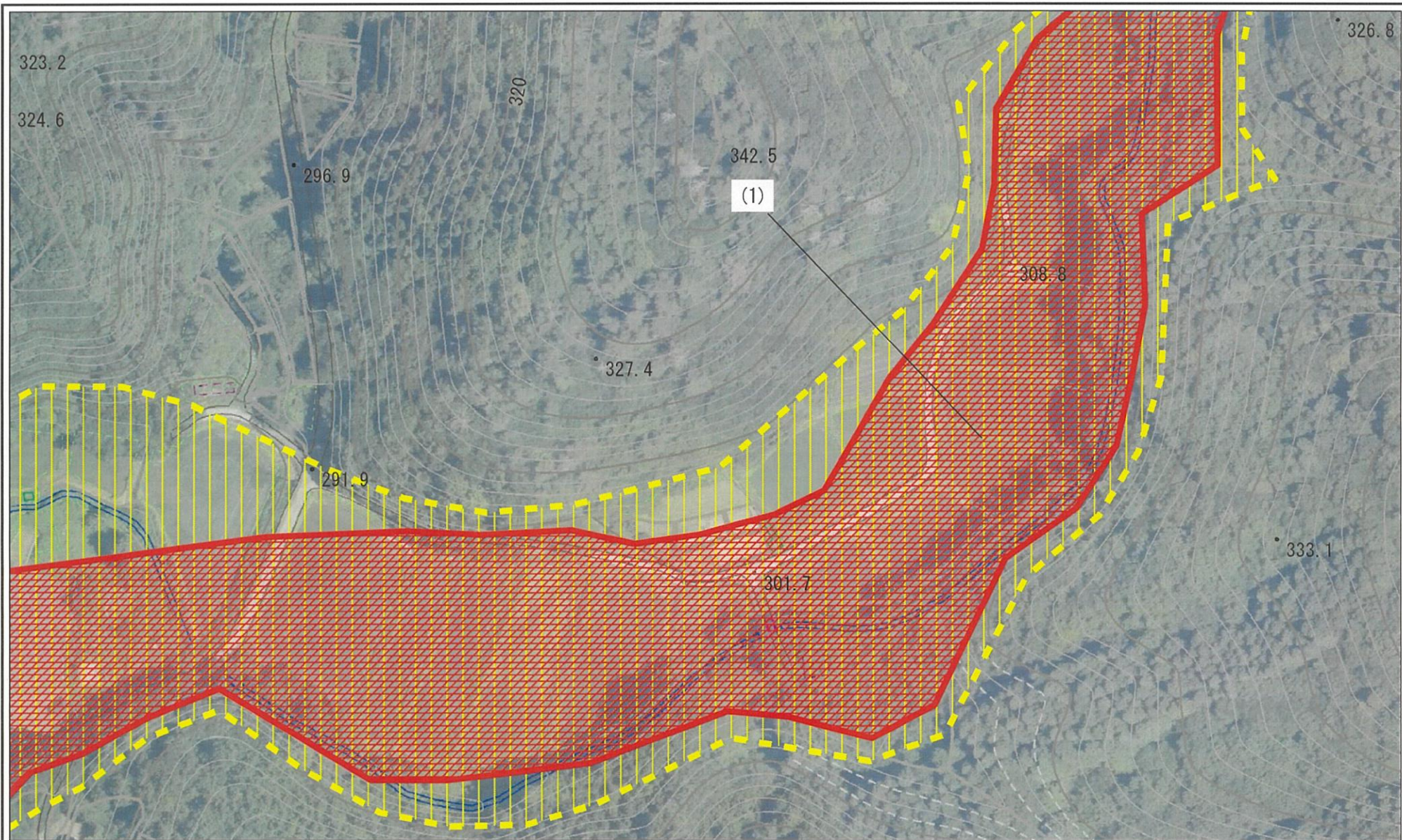
| | | | | | | |
|-------------------------|--|--------------------|-----------|------------|---------------|-------------|
| 土砂災害防止法施行令第二条の基準に該当する区域 | | N 縮尺 1:1,000 | 自然現象の種類 | 土石流 | 溪流番号 | 364-I-134-2 |
| 土砂災害防止法施行令第三条の基準に該当する区域 | | | 告示番号 | 茨城県告示第890号 | 溪流名 | 無名沢5 |
| それ以外の区域 | | 告示年月日 | 令和6年8月22日 | 所在地 | 茨城県久慈郡大子町大字高柴 | |

土砂災害警戒区域等の指定の公示に係る図書(その3)



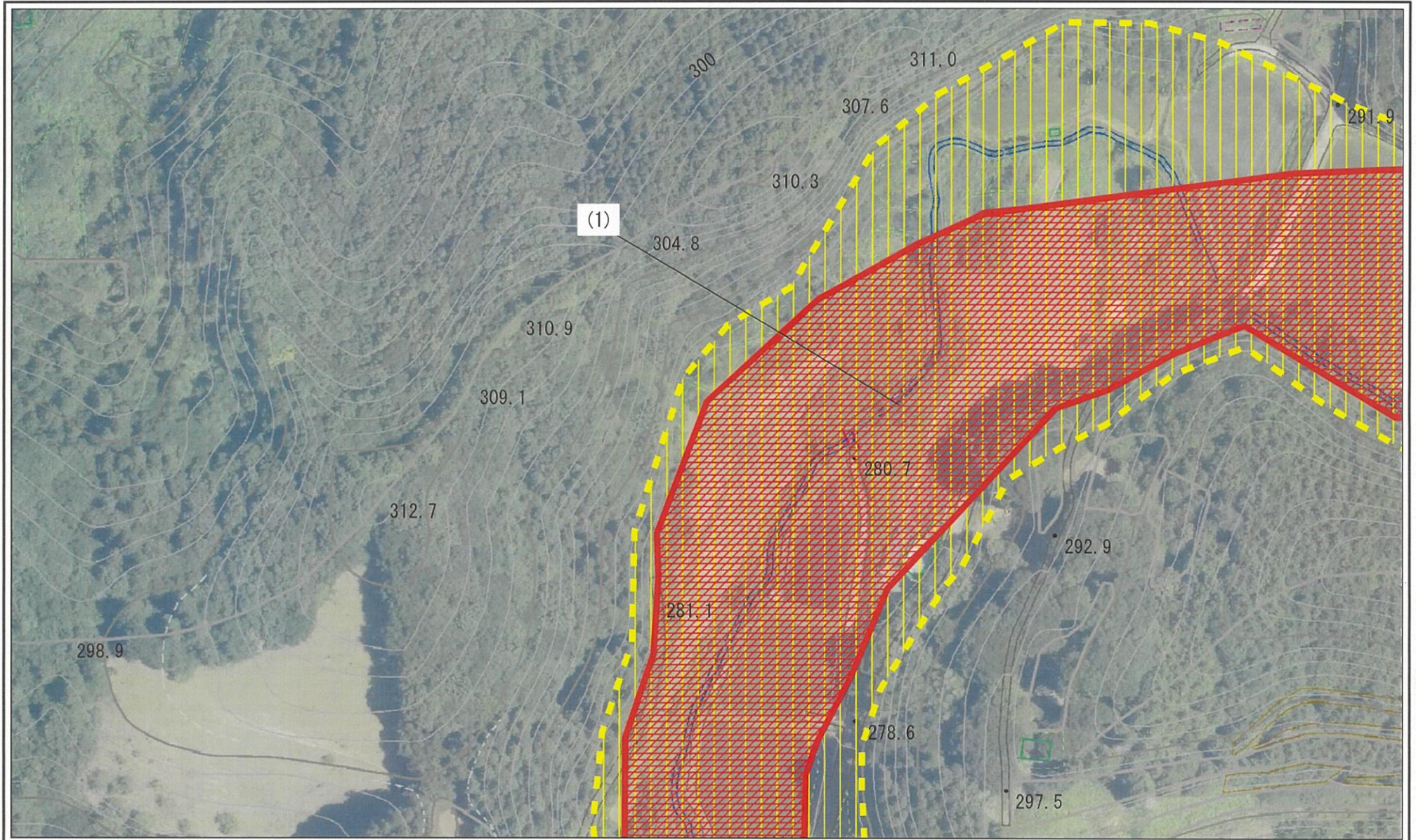
| | | | | | | | |
|--|--------------------------|--|--------------------|-----------|------------|---------------|-------------|
| 様式-3(土) 土砂災害警戒区域・土砂災害特別警戒区域 区域図(その2) | 土砂災害防止法施行令第二条の基準に該当する区域 | | N 縮尺 1:1,000 | 自然現象の種類 | 土石流 | 渓流番号 | 364-I-134-2 |
| | 土砂災害防止法の施行令第三条の基準に該当する区域 | | | 告示番号 | 茨城県告示第890号 | 渓流名 | 無名沢5 |
| | 土砂災害防止法の施行令第三条の基準に該当する区域 | | 告示年月日 | 令和6年8月22日 | 所在地 | 茨城県久慈郡大子町大字高柴 | |
| | それ以外の区域 | | | | | | |

土砂災害警戒区域等の指定の公示に係る図書(その3)



| | | | | | |
|--|-------------------------|--|----------------|-------|---------------|
| 様式-3(土) 土砂災害警戒区域・土砂災害特別警戒区域 区域図(その2) | 土砂災害防止法施行令第二条の基準に該当する区域 | | 自然現象の種類 土石流 | 溪流番号 | 364-I-134-2 |
| | 土砂災害防止法施行令第三条の基準に該当する区域 | | | 告示番号 | 茨城県告示第890号 |
| | それ以外の区域 | | 縮尺 | 告示年月日 | 令和6年8月22日 |
| | | | 1:1,000 | 所在地 | 茨城県久慈郡大子町大字高柴 |

土砂災害警戒区域等の指定の公示に係る図書(その3)



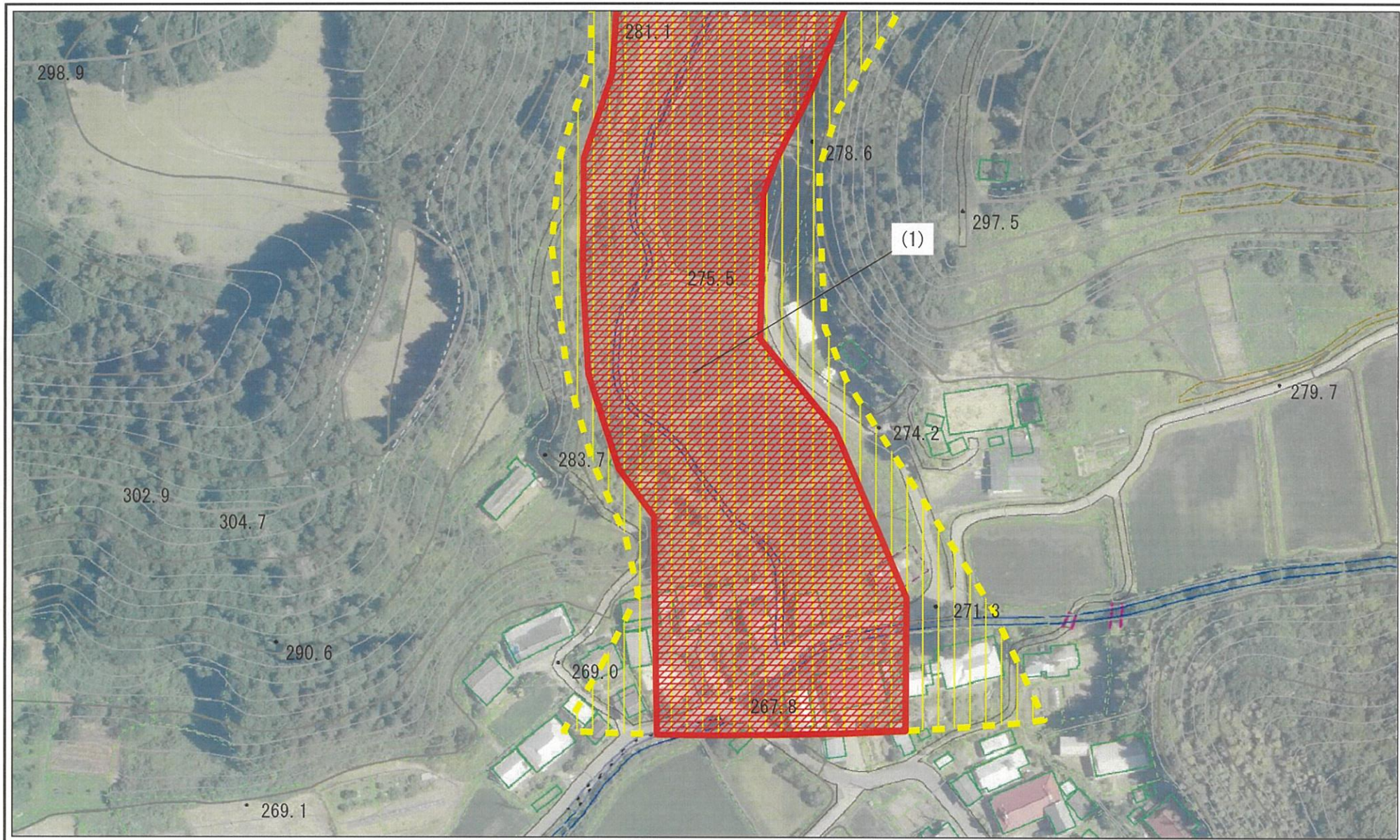
様式-3(土)
土砂災害警戒区域・土砂災害特別警戒区域
区域図(その2)

| | |
|-------------------------|--|
| 土砂災害防止法施行令第二条の基準に該当する区域 | |
| 土砂災害防止法施行令第三条の基準に該当する区域 | |
| それ以外の区域 | |

縮尺
1:1,000

| | | | |
|---------|------------|------|---------------|
| 自然現象の種類 | 土石流 | 深流番号 | 364-I-134-2 |
| 告示番号 | 茨城県告示第890号 | 溪流名 | 無名沢5 |
| 告示年月日 | 令和6年8月22日 | 所在地 | 茨城県久慈郡大子町大字高柴 |

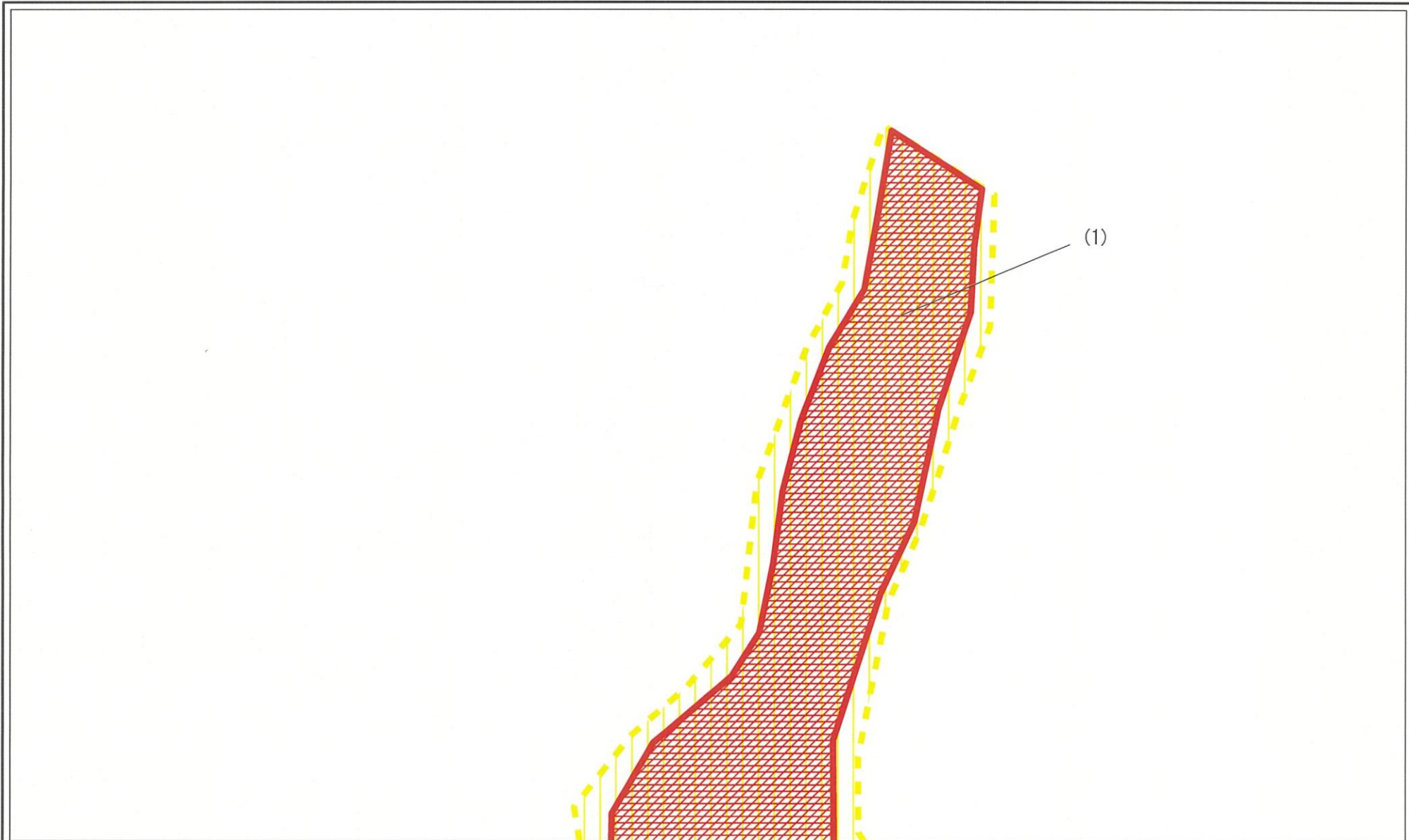
土砂災害警戒区域等の指定の公示に係る図書(その3)



様式-3(土)
土砂災害警戒区域・土砂災害特別警戒区域
区域図(その2)

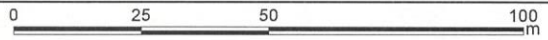
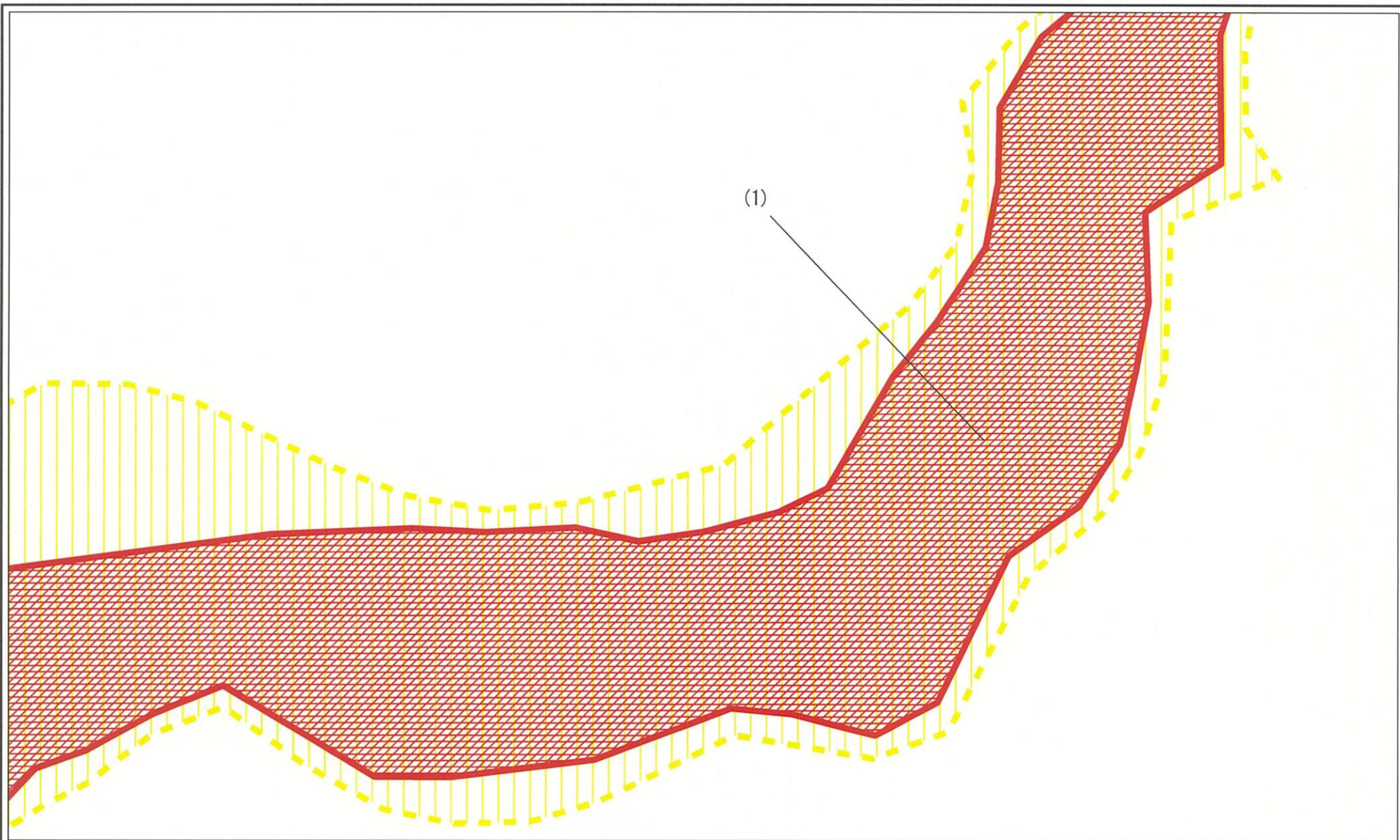
| | | | | | | |
|-------------------------|--|---------|---------|------------|------|---------------|
| 土砂災害防止法施行令第二条の基準に該当する区域 | | N | 自然現象の種類 | 土石流 | 溪流番号 | 364-1-134-2 |
| 土砂災害防止法施行令第三条の基準に該当する区域 | | | 告示番号 | 茨城県告示第890号 | 溪流名 | 無名沢5 |
| それ以外の区域 | | 縮尺 | 告示年月日 | 令和6年8月22日 | 所在地 | 茨城県久慈郡大子町大字高柴 |
| | | 1:1,000 | | | | |

土砂災害警戒区域等の指定の公示に係る図書(その4)



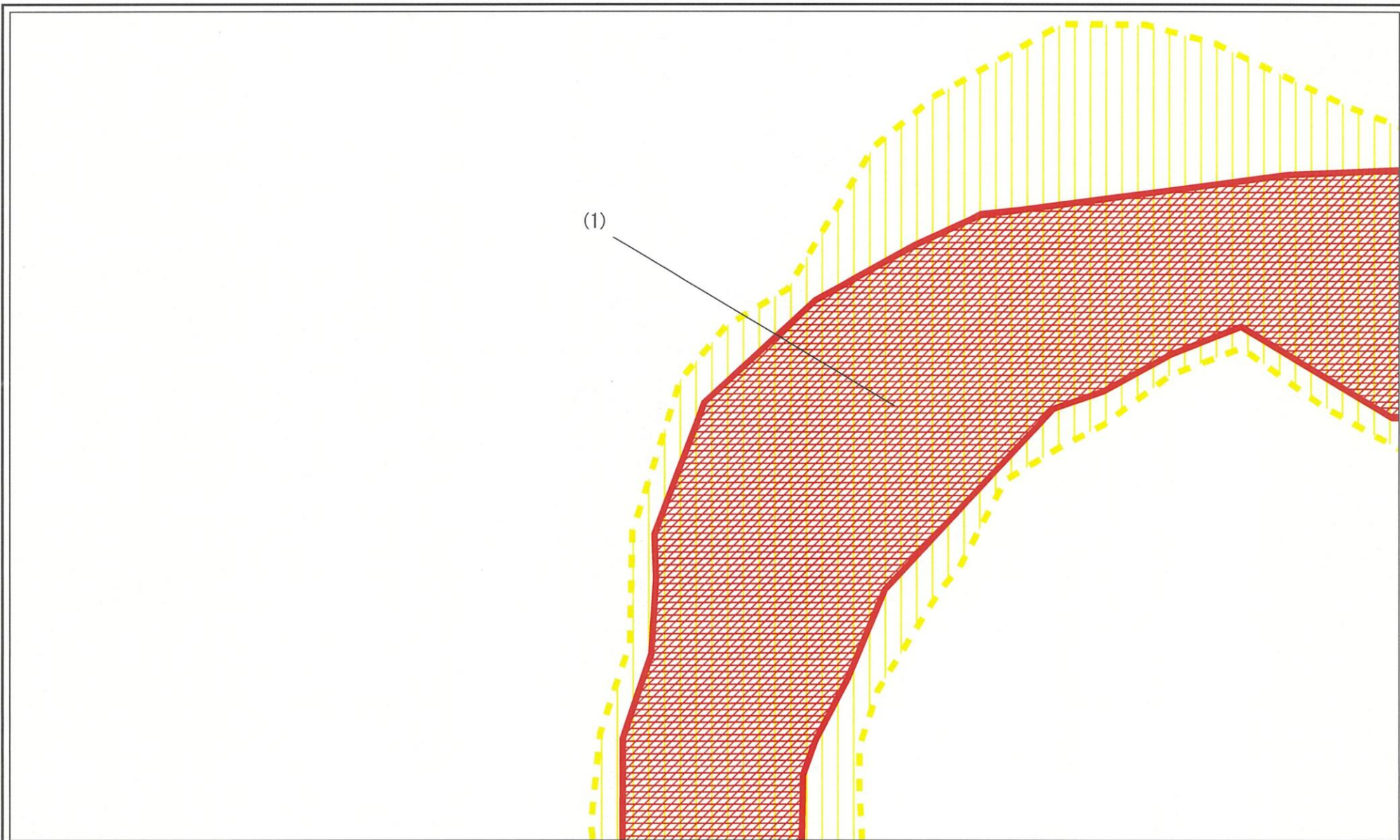
| | | | | | | | |
|---|-------------------------|--|--------------------|---------|------------|------|---------------|
| 様式-4(土) 土砂災害警戒区域・土砂災害特別警戒区域 の区域区分図 (土石流により建築物に作用すると想定される力) | 土砂災害防止法施行令第二条の基準に該当する区域 | | N 縮尺 1:1,000 | 自然現象の種類 | 土石流 | 溪流番号 | 364-I-134-2 |
| | 土砂災害防止法施行令第三条の基準に該当する区域 | | | 告示番号 | 茨城県告示第890号 | 溪流名 | 無名沢5 |
| | 土砂災害防止法施行令第三条の基準に該当する区域 | | | 告示年月日 | 令和6年8月22日 | 所在地 | 茨城県久慈郡大子町大字高柴 |
| | それ以外の区域 | | | | | | |

土砂災害警戒区域等の指定の公示に係る図書(その4)



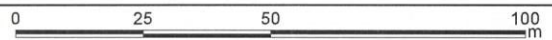
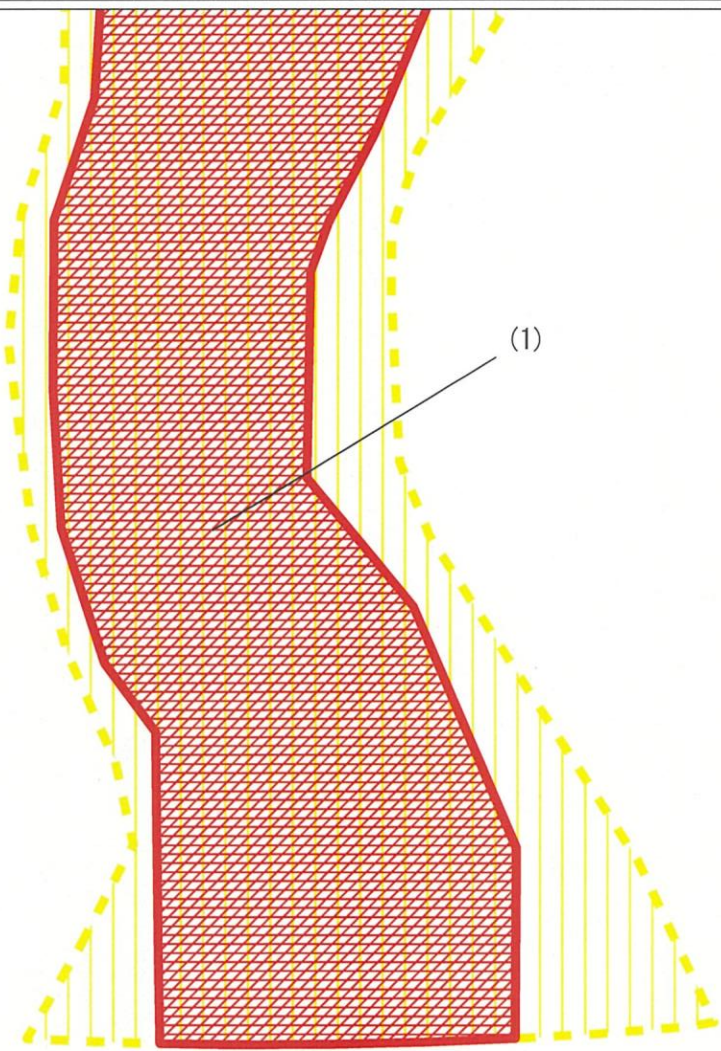
| | | | | | | | |
|---|-------------------------|--|--------------------|-----------|------------|---------------|-------------|
| 様式-4(土) 土砂災害警戒区域・土砂災害特別警戒区域 の区域区分図 (土石流により建築物に作用すると想定される力) | 土砂災害防止法施行令第二条の基準に該当する区域 | | N 縮尺 1:1,000 | 自然現象の種類 | 土石流 | 溪流番号 | 364-1-134-2 |
| | 土砂災害防止法施行令第三条の基準に該当する区域 | | | 告示番号 | 茨城県告示第890号 | 溪流名 | 無名沢5 |
| | 土砂災害防止法施行令第三条の基準に該当する区域 | | 告示年月日 | 令和6年8月22日 | 所在地 | 茨城県久慈郡大子町大字高柴 | |
| | それ以外の区域 | | | | | | |

土砂災害警戒区域等の指定の公示に係る図書(その4)

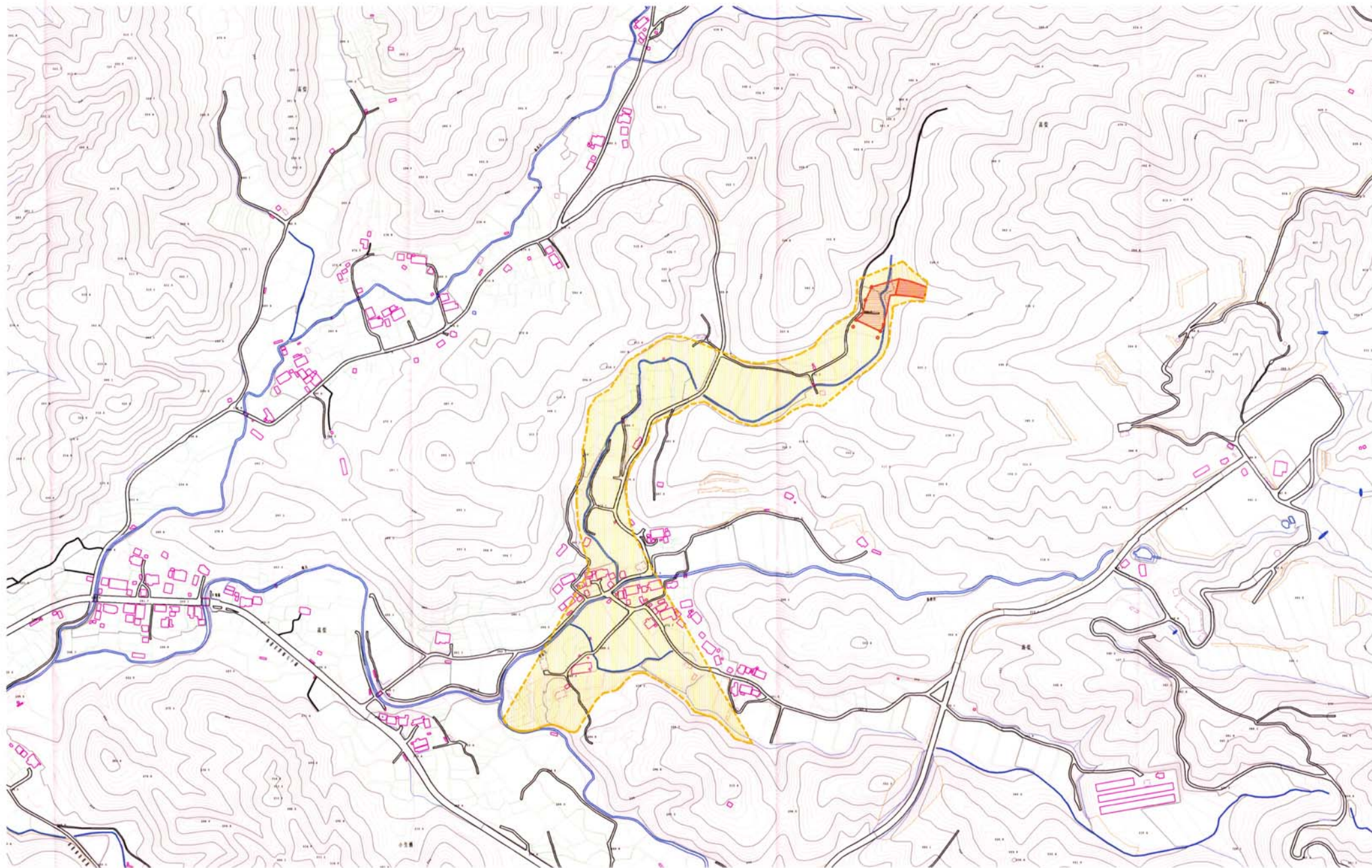


| | | | | | | | |
|---|-------------------------|--|--------------------|---------|------------|------|---------------|
| 様式-4(土) 土砂災害警戒区域・土砂災害特別警戒区域 の区域区分図 (土石流により建築物に作用すると想定される力) | 土砂災害防止法施行令第二条の基準に該当する区域 | | N 縮尺 1:1,000 | 自然現象の種類 | 土石流 | 溪流番号 | 364-I-134-2 |
| | 土砂災害防止法施行令第三条の基準に該当する区域 | | | 告示番号 | 茨城県告示第890号 | 溪流名 | 無名沢5 |
| | それ以外の区域 | | | 告示年月日 | 令和6年8月22日 | 所在地 | 茨城県久慈郡大子町大字高柴 |

土砂災害警戒区域等の指定の公示に係る図書(その4)



| | | | | | | | |
|---|-------------------------|--|--------------------|---------|------------|------|---------------|
| 様式-4(土) 土砂災害警戒区域・土砂災害特別警戒区域 の区域区分図 (土石流により建築物に作用すると想定される力) | 土砂災害防止法施行令第2条の基準に該当する区域 | | N 縮尺 1:1,000 | 自然現象の種類 | 土石流 | 溪流番号 | 364-I-134-2 |
| | 土砂災害防止法施行令第3条の基準に該当する区域 | | | 告示番号 | 茨城県告示第890号 | 溪流名 | 無名沢5 |
| | それ以外の区域 | | | 告示年月日 | 令和6年8月22日 | 所在地 | 茨城県久慈郡大子町大字高柴 |



様式-2(土)
土砂災害警戒区域・土砂災害特別警戒区域区分図(その1)

| | | | | | | | |
|-------------------------|---|--------------------|--|-------------|-------------|---------------|------|
| 土砂災害防止法施行令第三象の基準に該当する区域 | 土砂災害防止法施行令第二象の基準に該当する区域 | N 縮尺 1:2,500 | 自然現象の種類 | 土石流 | 深流番号 | 364-I-134-3 | |
| | 土砂災害防止法施行令第三象の基準に該当する区域 | | 土砂の高さが1mを超える場合、土石等の移動による力が500N/m ² を超える区域 | 公示番号 | 茨城県告示第1506号 | 深流名 | 無名沢5 |
| | 土砂の高さが1mを超える場合、土石等の移動による力が500N/m ² を超えない区域 | | 公示年月日 | 平成19年12月17日 | 所在地 | 茨城県久慈郡大子町大字高栗 | |
| その他の区域 | | | | | | | |

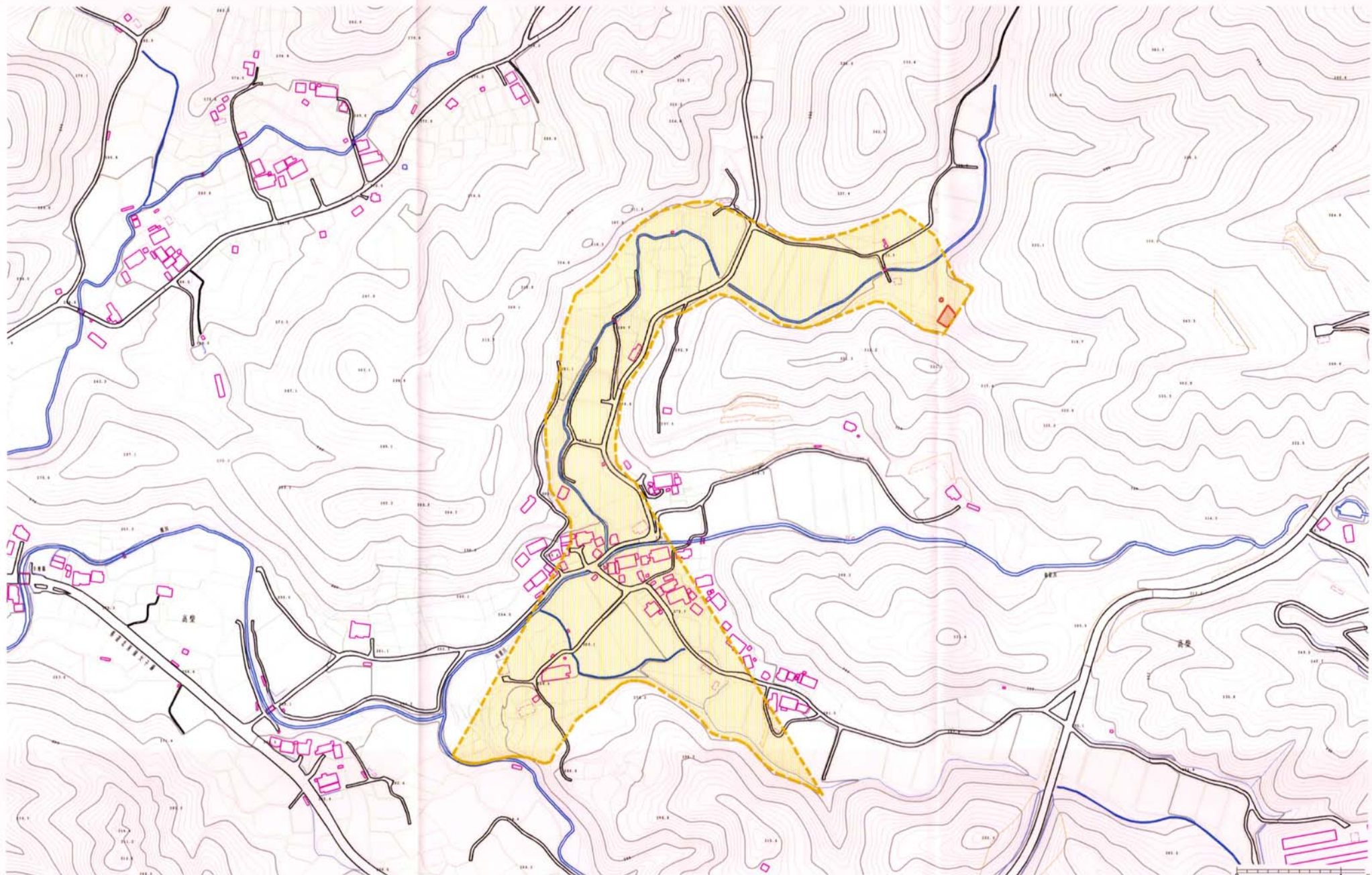


100m

様式-3（土）
土砂災害警戒区域・土砂災害特別警戒区域区分図（その2）

| | | | | | | | |
|-------------------------|--|---|--|---------|-------------|------|---------------|
| | 土砂災害防止法施行令第二条の基準に該当する区域 |  |  縮尺 1:2,500 | 自然現象の種類 | 土石流 | 渓流番号 | 364-1-134-3 |
| 土砂災害防止法施行令第三条の基準に該当する区域 | 土石流の高さが1mを超える場合、土石等の移動による力が50kN/m ² を超える区域 |  | | 公示番号 | 茨城県告示第1504号 | 渓流名 | 無名沢5 |
| | 土石流の高さが1mを超える場合、土石等の移動による力が50kN/m ² を超えない区域 |  | | 公示年月日 | 平成19年12月17日 | 所在地 | 茨城県久慈郡大子町大字高柴 |
| | その他の区域 |  | | | | | |

土砂災害警戒区域等の指定の公示に係る図書（その2）







様式-2 (土)
土砂災害警戒区域・土砂災害特別警戒区域 区分図 (その1)

| | | | | | | | |
|-------------------------|--|--------|---------|-------------|-------------|-------------|---------------|
| 土砂災害防止法施行令第2条の基準に該当する区域 | | N ↑ | 自然現象の種類 | 土石流 | 渓流番号 | 364-I-134-4 | |
| 土砂災害防止法施行令第3条の基準に該当する区域 | | | 公示番号 | 茨城県告示第1506号 | 渓流名 | 無名沢5 | |
| その他の区域 | | 縮尺 | 1:2,500 | 公示年月日 | 平成19年12月17日 | 所在地 | 茨城県久慈郡大子町大字高梁 |

土砂災害警戒区域等の指定の公示に係る図書（その3）



様式-3 (土)
土砂災害警戒区域・土砂災害特別警戒区域 区分図 (その3)

| | | | | | | | |
|--|--|---|---------------|---------|-------------|------|---------------|
| | 土砂災害防止法施行令第2条の基準に該当する区域 |  | N | 自然現象の種類 | 土石流 | 渓流番号 | 364-I-134-4 |
| | 土石流の高さが1mを超える場合、土石等の移動による力が50N/m ² を超える区域 |  | | 公示番号 | 茨城県告示第1506号 | 渓流名 | 無名沢5 |
| | 土砂災害防止法施行令第3条の基準に該当する区域 |  | 縮尺 1:2,500 | 公示年月日 | 平成19年12月17日 | 所在地 | 茨城県久慈郡大子町大字高柴 |
| | その他の区域 |  | | | | | |