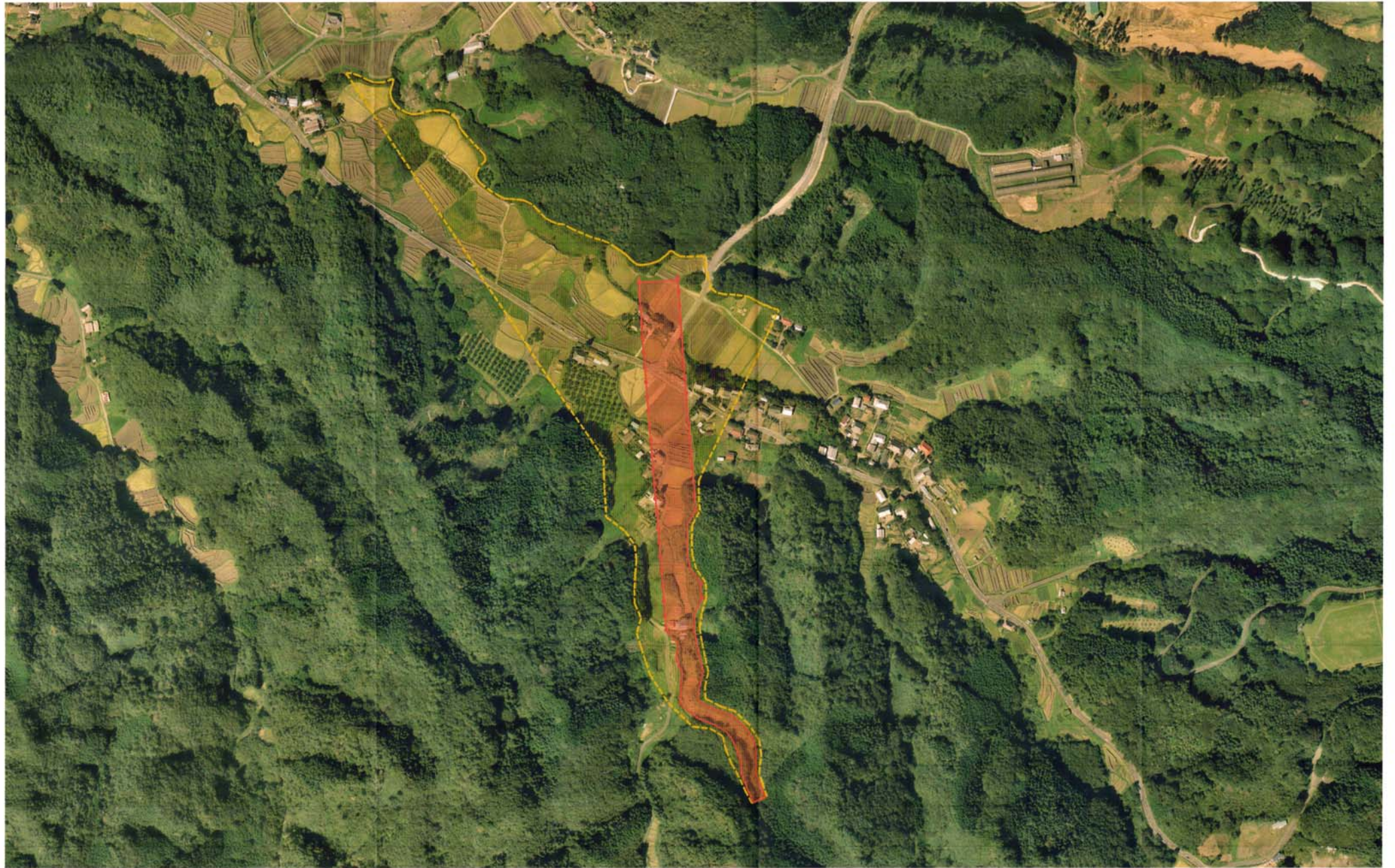


様式-2（土）
土砂災害警戒区域・土砂災害特別警戒区域区分図（その1）

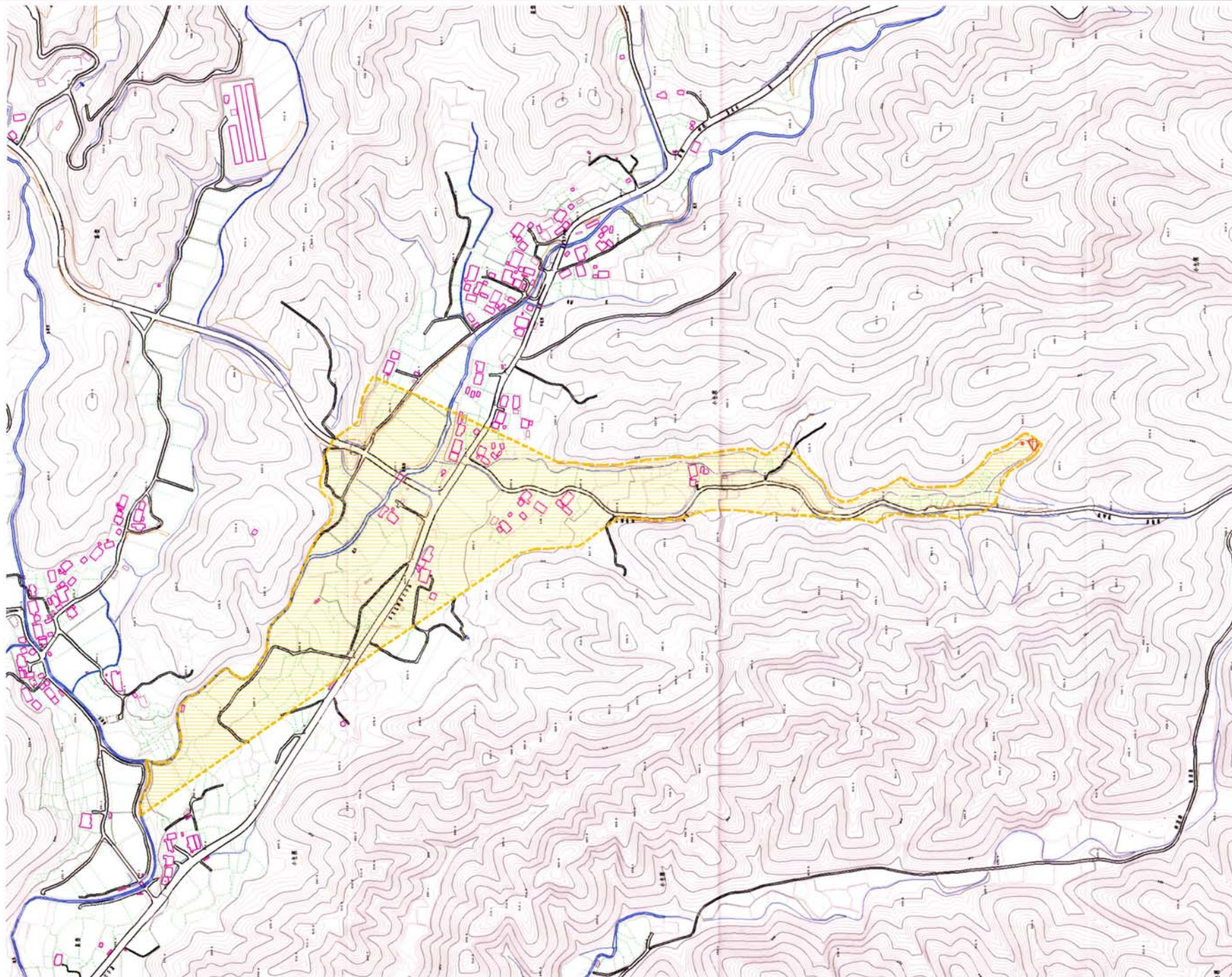
土砂災害防止法施行令第三條の基準に該当する区域 土砂災害防止法施行令第三條の基準に該当する区域 その他の区域	土砂災害防止法施行令第二條の基準に該当する区域	 縮尺 1:2,500	自然現象の種類	土石流	渓流番号	364-I-138-1
	土砂の高さが1mを超える場合、土石等の移動による力が50kN/m ² を超える区域		公示番号	茨城県告示第1508号	渓流名	無名沢8
	土砂の高さが1mを超える場合、土石等の移動による力が50kN/m ² を超えない区域		公示年月日	平成19年12月17日	所在地	茨城県久慈郡大子町大字小生瀬



100m

様式-3（土）
土砂災害警戒区域・土砂災害特別警戒区域区分図（その2）

	土砂災害防止法施行令第二条の基準に該当する区域		N 縮尺 1:2,500	自然現象の種類	土石流	渓流番号	364-1-138-1
土砂災害防止法施行令第三条の基準に該当する区域	土石流の高さが1mを超える場合、土石等の移動による力が50kN/m ² を超える区域			公示番号	茨城県告示第1300号	渓流名	無名沢8
	土石流の高さが1mを超える場合、土石等の移動による力が50kN/m ² を超えない区域			公示年月日	平成19年12月17日	所在地	茨城県久慈郡大子町大宇小生瀬
	その他の区域						



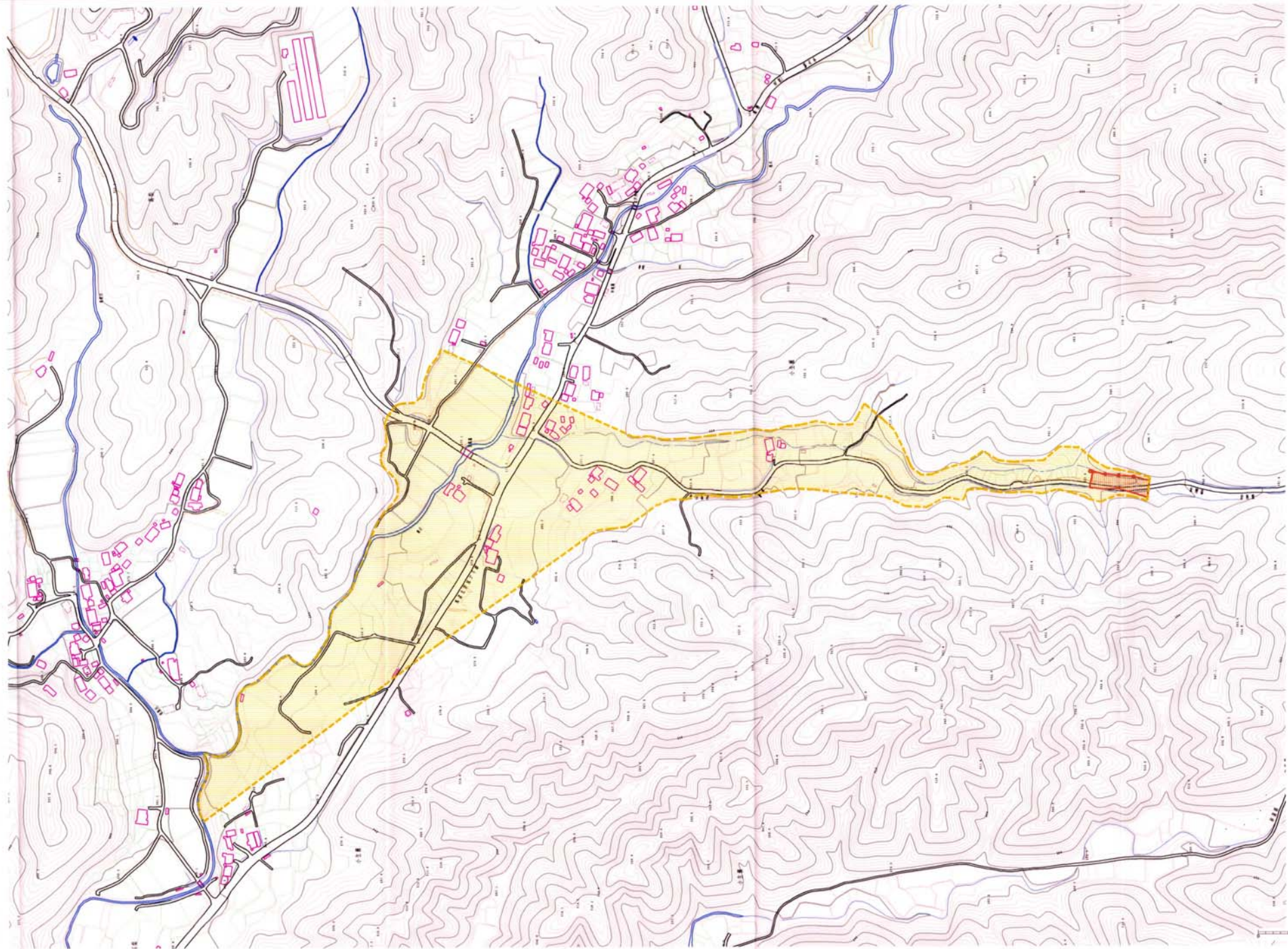
様式-2（土）
土砂災害警戒区域・土砂災害特別警戒区域区分図（その1）

土砂災害防止法施行令第二条の基準に該当する区域		自然現象の種類 土石流	深流番号	364-1-138-2
			公示番号	茨城県告示第1500号
			公示年月日	平成19年12月17日
土砂災害防止法施行令第三条の基準に該当する区域		縮尺 1:2,500	深流名	無名沢
その他の区域			所在地	茨城県久慈郡大子町大字小生瀬



様式-3（土）
土砂災害警戒区域・土砂災害特別警戒区域区分図（その2）

土砂災害防止法施行令第二条の基準に該当する区域		自然現象の種類		土石流	渓流番号	364-1-138-2	
土砂災害防止法施行令第三条の基準に該当する区域	土石流の高さが1mを超える場合、土石等の移動による力が50kN/m ² を超える区域		N	公示番号	茨城県告示第1509号	渓流名	無名沢8
	土石流の高さが1mを超える場合、土石等の移動による力が50kN/m ² を超えない区域			公示年月日	平成19年12月11日	所在地	茨城県久慈郡大子町大字小生瀬
	その他の区域			縮尺	1:2,500		



様式-2(土)
土砂災害警戒区域・土砂災害特別警戒区域区分図(その1)

	土砂災害防止法施行令第2条の基準に該当する区域		自然現象の種類 土石流	土流番号 364-1-138-3
	土砂災害防止法施行令第3条の基準に該当する区域			
	土砂災害防止法施行令第3条の基準に該当する区域		公示年月日 平成19年12月17日	深流名 無名沢8
	その他の区域		縮尺 1:2,500	所在地 茨城県久慈郡大子町大字小生瀬



1:100m

様式-3 (土)
土砂災害警戒区域・土砂災害特別警戒区域区分図 (その2)

	土砂災害防止法施行令第二条の基準に該当する区域		≠	自然現象の種類	土石流	渓流番号	364-I-138-3
	土砂災害防止法施行令第三条の基準に該当する区域			縮尺 1:2,500	公示番号	茨城県告示第1508号	渓流名
	その他の区域				公示年月日	平成19年12月17日	所在地