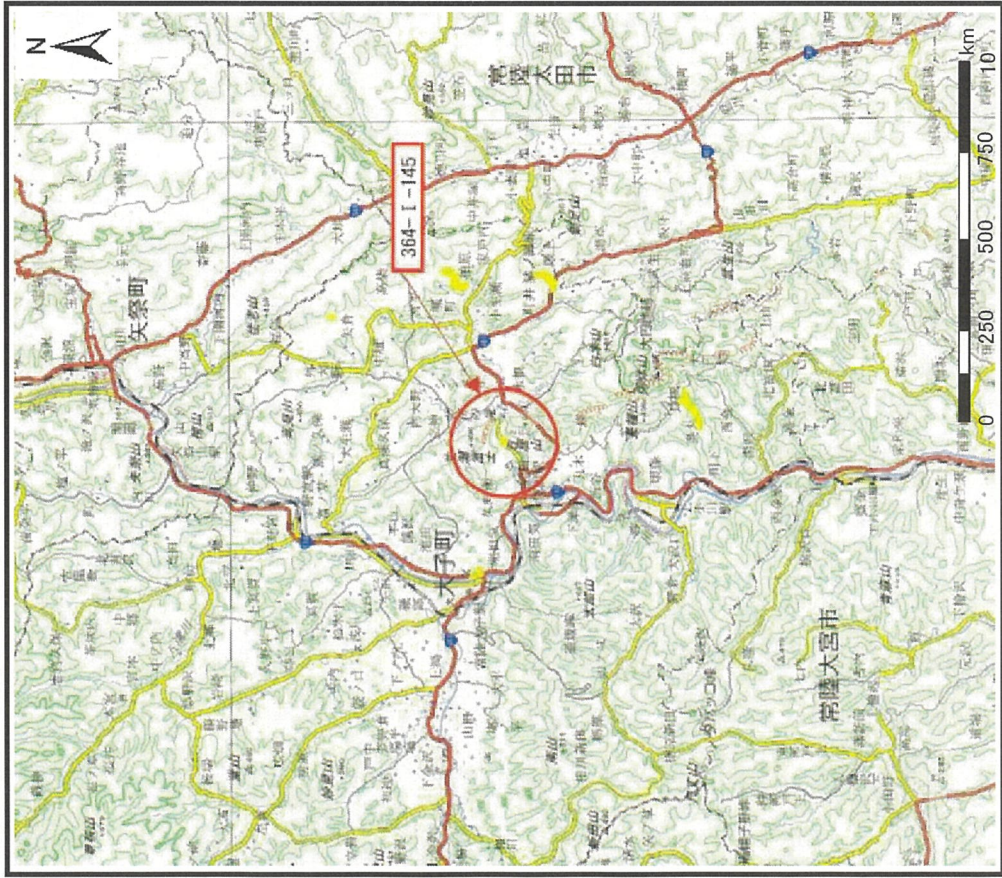
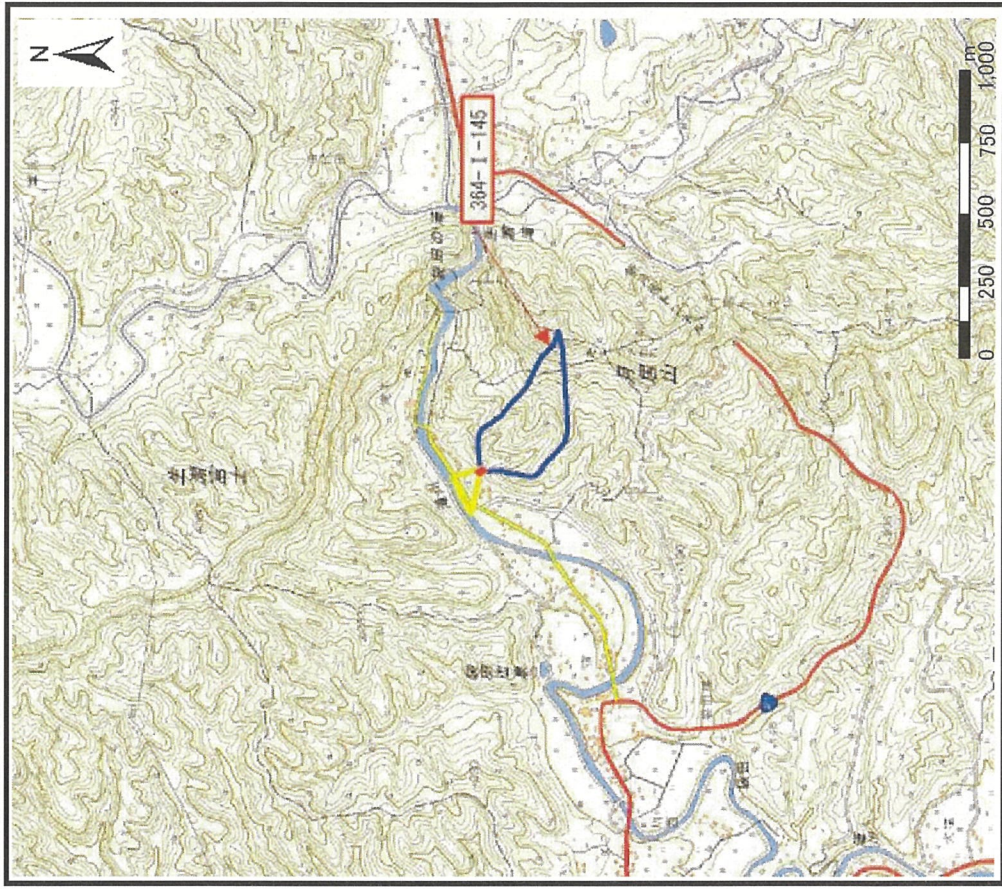


土砂災害警戒区域等の指定の公示に係る図書 (その1)



(1/200,000)

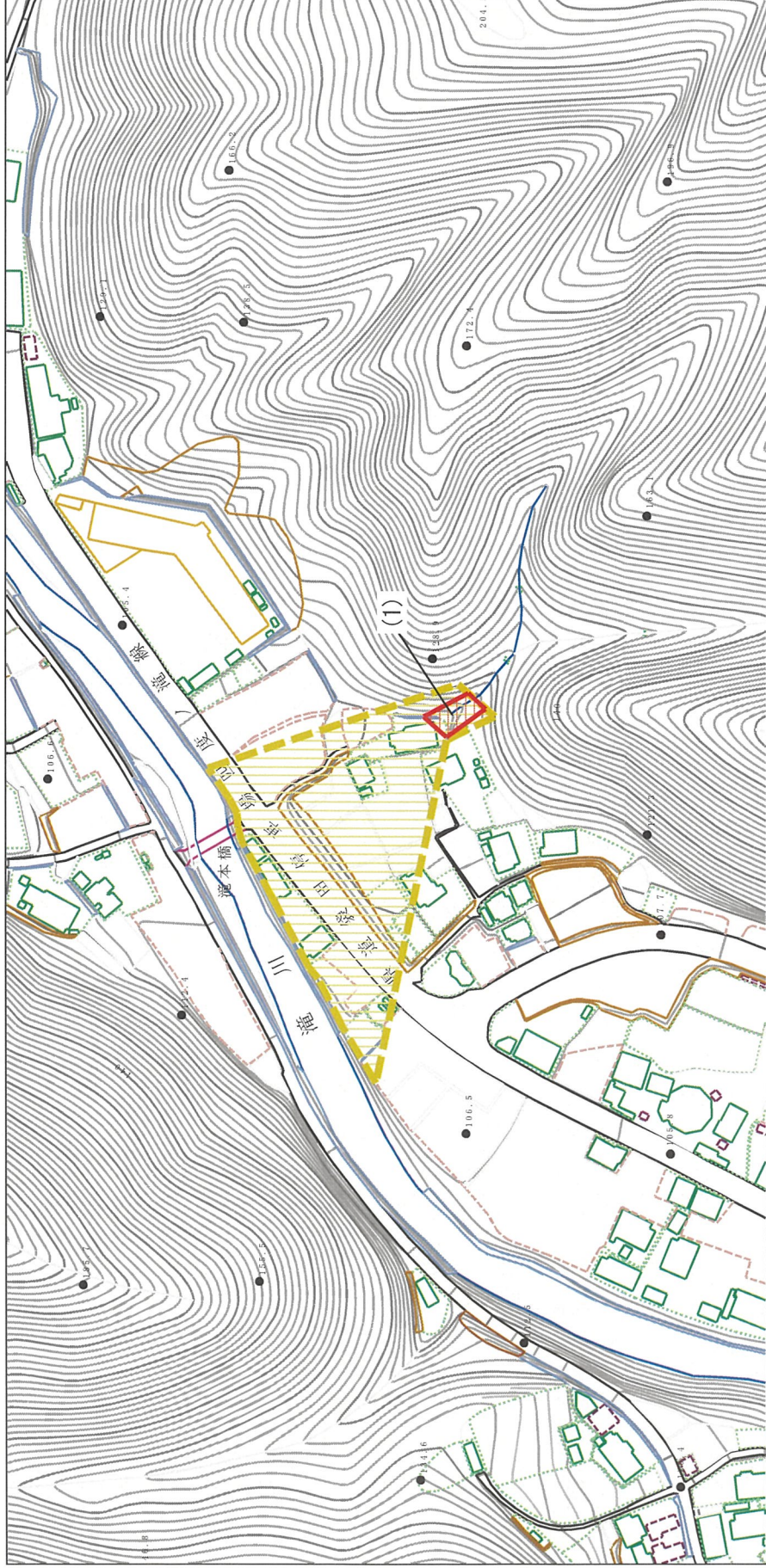


(1/25,000)

様式一 1 (土) 土砂災害警戒区域・土砂災害特別警戒区域 位置図	自然現象の種類	土石流
	溪流番号	364-I-145
	溪流名	町井沢
	所在地	茨城県久慈郡大子町大字袋田

「測量法に基づく国土地理院長承認 (複製) R 5JHf 227」 「本製品を複製する場合には、国土地理院の長の承認を得なければならない。」

土砂災害警戒区域等の指定に係る図書 (その2)







様式一 2 (土) 土砂災害警戒区域・土砂災害特別警戒区域 区分図 (その 1)	土砂災害防止法施行令第2条の基準に該当する区域 土砂災害防止法施行令第3条の基準に該当する区域		N 縮尺 1:2,500	自然現象 の種類 告示番号 告示年月日	土石流 茨城県告示第890号 令和6年8月22日	溪流番号 溪流名 所在地	364-I-145 町井沢 茨城県久慈郡大子町 大字袋田
--	--	--	--------------------	------------------------------	--------------------------------	--------------------	---------------------------------------

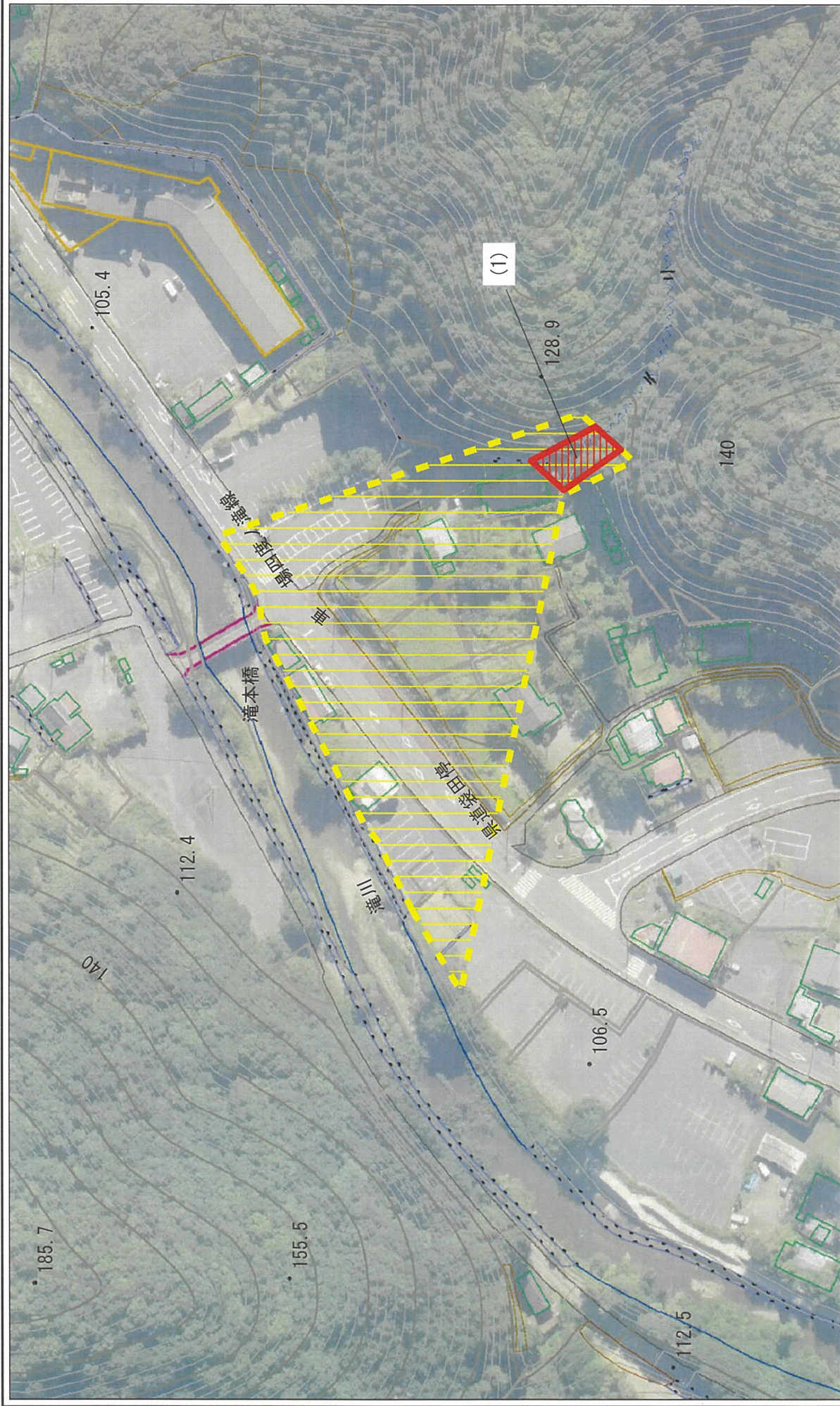
土砂災害警戒区域等の指定に係る図書（その2）



0 1 × 100m

様式一2（土） 土砂災害警戒区域・土砂災害特別警戒区域 区分図（その1）	土砂災害防止法施行令第二条の基準に該当する区域 土砂災害防止法施行令第三条の基準に該当する区域	   	N 縮尺 1:2,500	自然現象の種類	土石流	渓流番号	364-I-145
				告示番号	茨城県告示第890号	渓流名	町井沢
				告示年月日	令和6年8月22日	所在地	茨城県久慈郡大子町 大字袋田

土砂災害警戒区域等の指定に係る図書(その3)



土砂災害防止法施行令第二条の基準に該当する区域 土砂災害防止法の区域区分表に定める特殊な区域 土砂災害防止法の区域区分表に定める特別警戒区域 施行令第三条の土砂災害防止法に定める場合、土砂災害 基準に該当する区域が500M/時を超過しない区域 区域 それ以外の区域	土砂災害防止法 土砂災害防止法 土砂災害防止法	自然現象 の種類 告示番号 告示年月日	土石流 茨城県告示第890号 令和6年0月22日	溪流番号 溪流名 所在地	364-1-145 町井沢 茨城県八郷郡大子町大字塚田
	縮尺 1:1,000	様式-3(土) 土砂災害警戒区域・土砂災害特別警戒区域 区域図(その2)			

