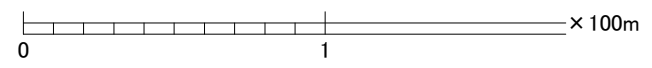
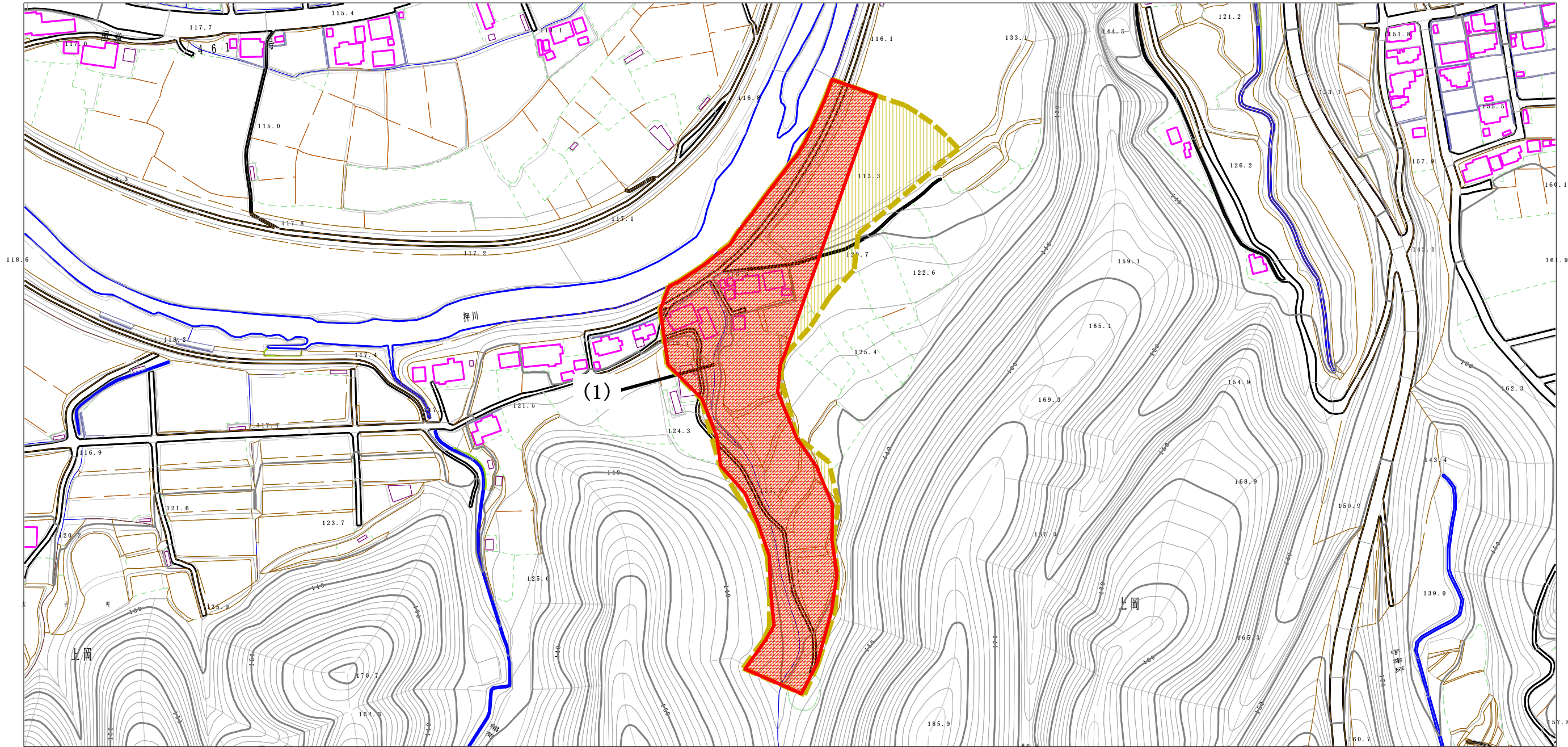


# 土砂災害警戒区域等の指定の公示に係る図書（その2）



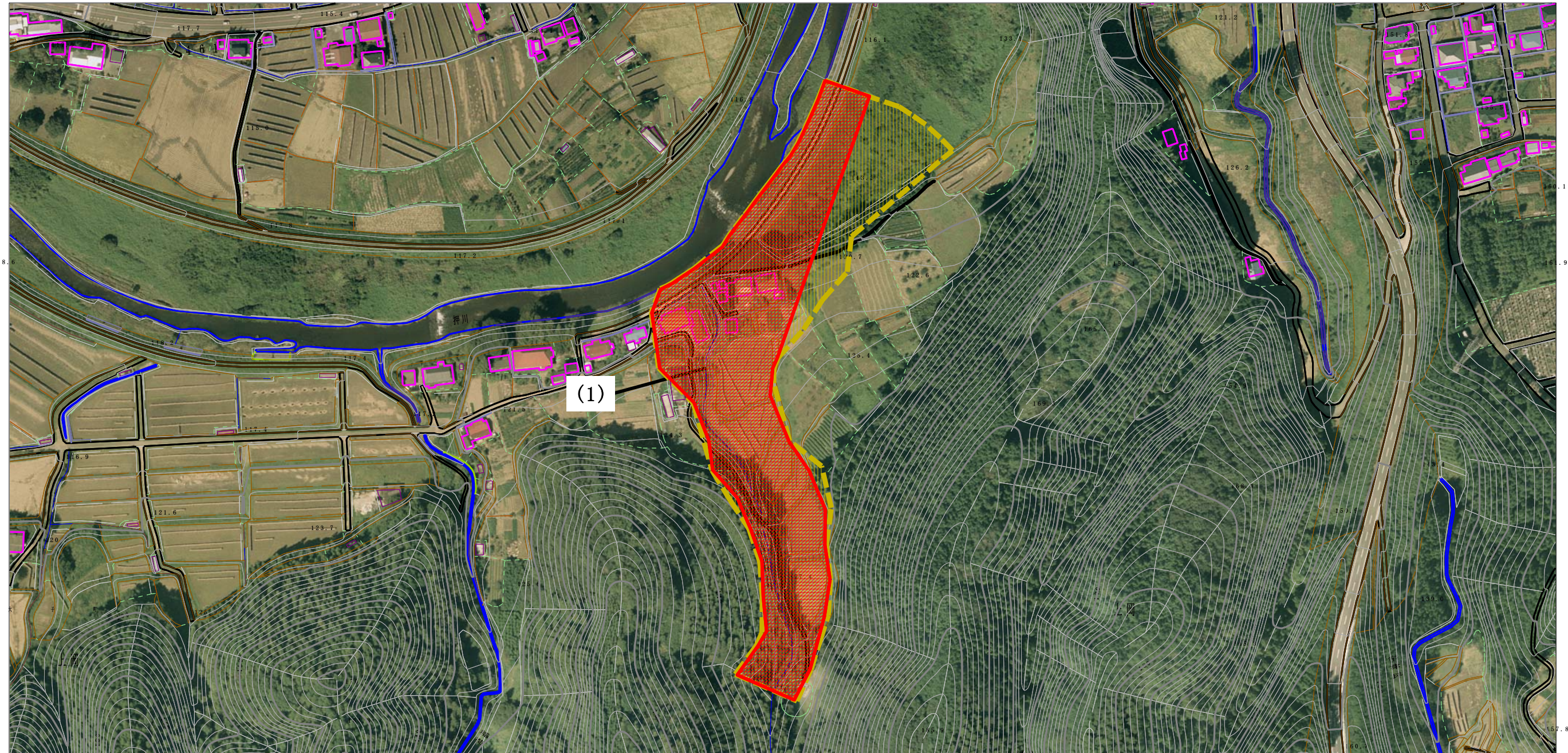
様式-2(土)  
土砂災害警戒区域・土砂災害特別警戒区域  
区域図

土砂災害防止法施行令第二条の基準に該当する区域	
土砂災害防止法施行令第三条の基準に該当する区域	
その他の区域	

縮尺  
1:2,500

自然現象の種類	土石流	溪流番号	364-II-025
告示番号	茨城県告示第50号	溪流名	北向沢
告示年月日	平成23年1月13日	所在地	茨城県久慈郡大子町上岡

土砂災害警戒区域等の指定の公示に係る図書（その2）



0 1 × 100m

様式-2(土) 土砂災害警戒区域・土砂災害特別警戒区域 区域図	土砂災害防止法施行令第二条の基準に該当する区域		N 縮尺 1:2,500	自然現象の種類	土石流	溪流番号	364-II-025
	土砂災害防止法施行令第三条の基準に該当する区域			告示番号	茨城県告示第50号	溪流名	北向沢
	土砂災害防止法施行令第三条の基準に該当する区域			告示年月日	平成23年1月13日	所在地	茨城県久慈郡大子町上岡
	その他の区域						