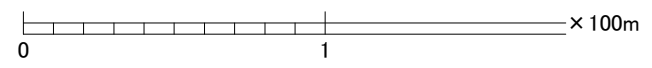
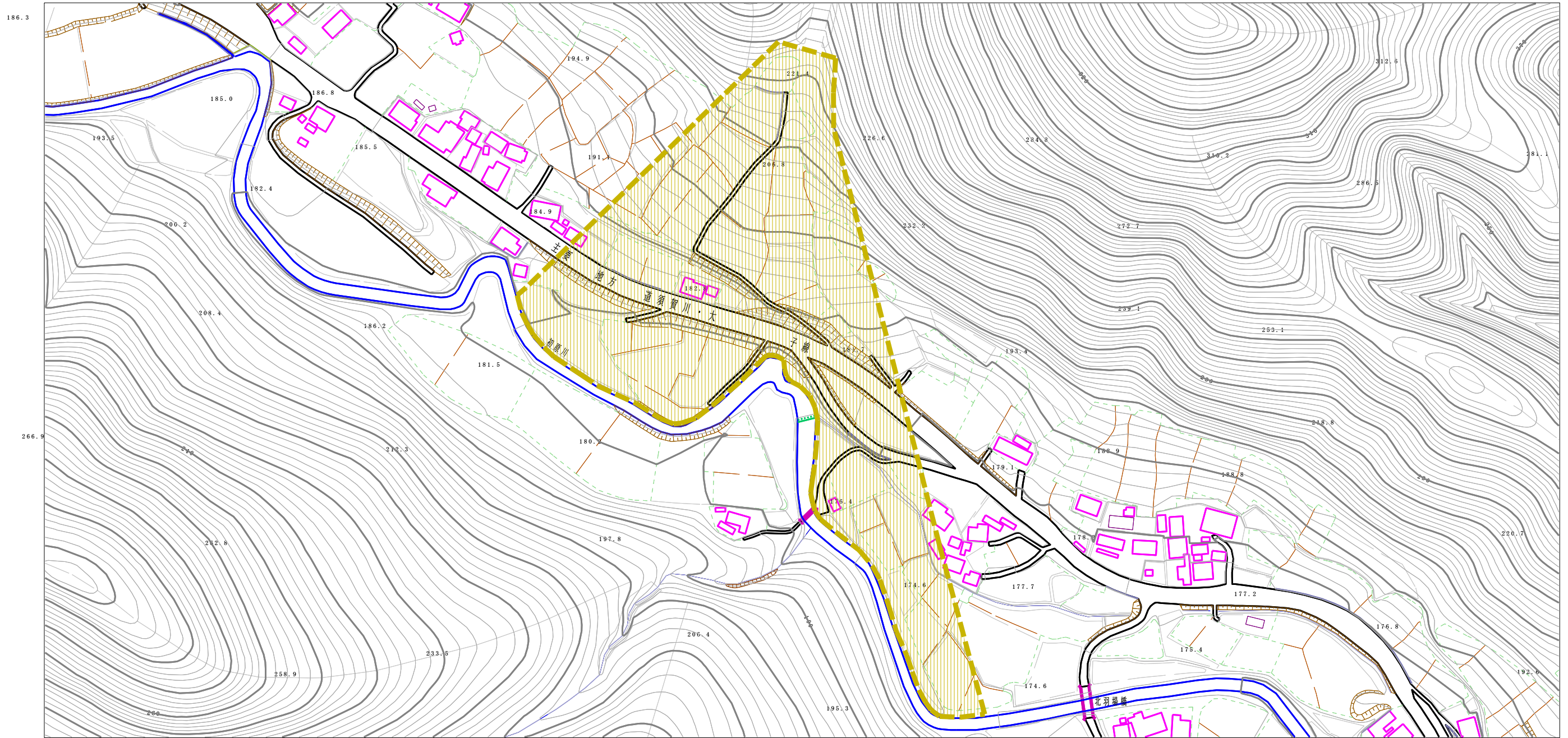
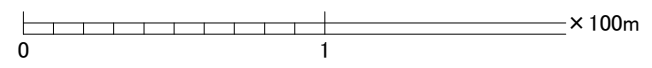
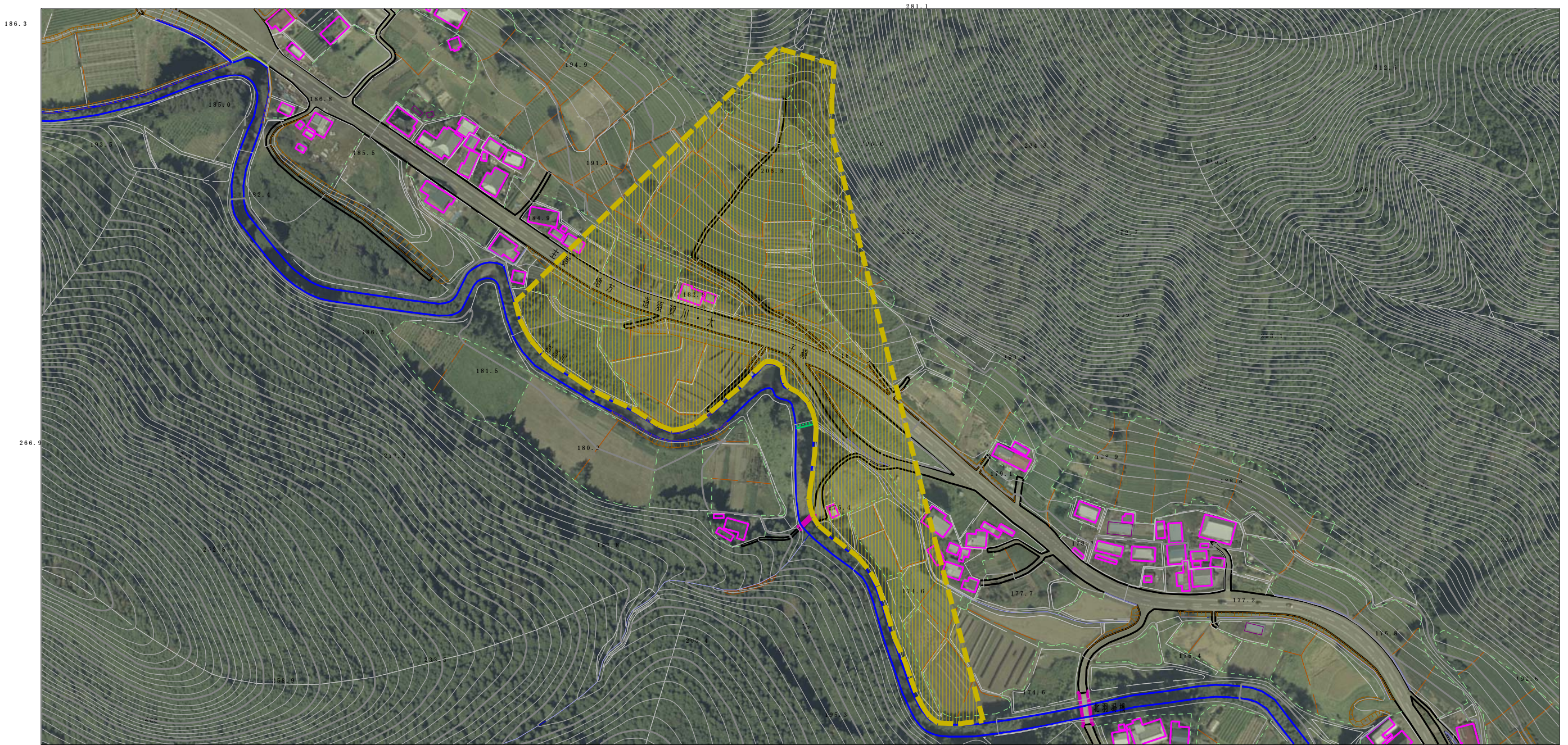


# 土砂災害警戒区域等の指定の公示に係る図書（その2）



|                                       |                         |  |                    |         |            |      |             |
|---------------------------------------|-------------------------|--|--------------------|---------|------------|------|-------------|
| 様式-2(土)<br>土砂災害警戒区域・土砂災害特別警戒区域<br>区域図 | 土砂災害防止法施行令第二条の基準に該当する区域 |  | N<br>縮尺<br>1:2,500 | 自然現象の種類 | 土石流        | 溪流番号 | 364-II-092  |
|                                       | 土砂災害防止法施行令第三条の基準に該当する区域 |  |                    | 告示番号    | 茨城県告示第50号  | 溪流名  | 無名沢24       |
|                                       | その他の区域                  |  |                    | 告示年月日   | 平成23年1月13日 | 所在地  | 茨城県久慈郡大子町初原 |

# 土砂災害警戒区域等の指定の公示に係る図書（その2）



|                                       |                         |  |                    |         |            |      |             |
|---------------------------------------|-------------------------|--|--------------------|---------|------------|------|-------------|
| 様式-2(土)<br>土砂災害警戒区域・土砂災害特別警戒区域<br>区域図 | 土砂災害防止法施行令第二条の基準に該当する区域 |  | N<br>縮尺<br>1:2,500 | 自然現象の種類 | 土石流        | 溪流番号 | 364-II-092  |
|                                       | 土砂災害防止法施行令第三条の基準に該当する区域 |  |                    | 告示番号    | 茨城県告示第50号  | 溪流名  | 無名沢24       |
|                                       | その他の区域                  |  |                    | 告示年月日   | 平成23年1月13日 | 所在地  | 茨城県久慈郡大子町初原 |
|                                       |                         |  |                    |         |            |      |             |