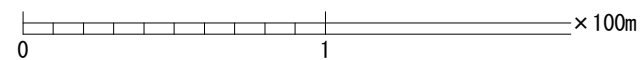
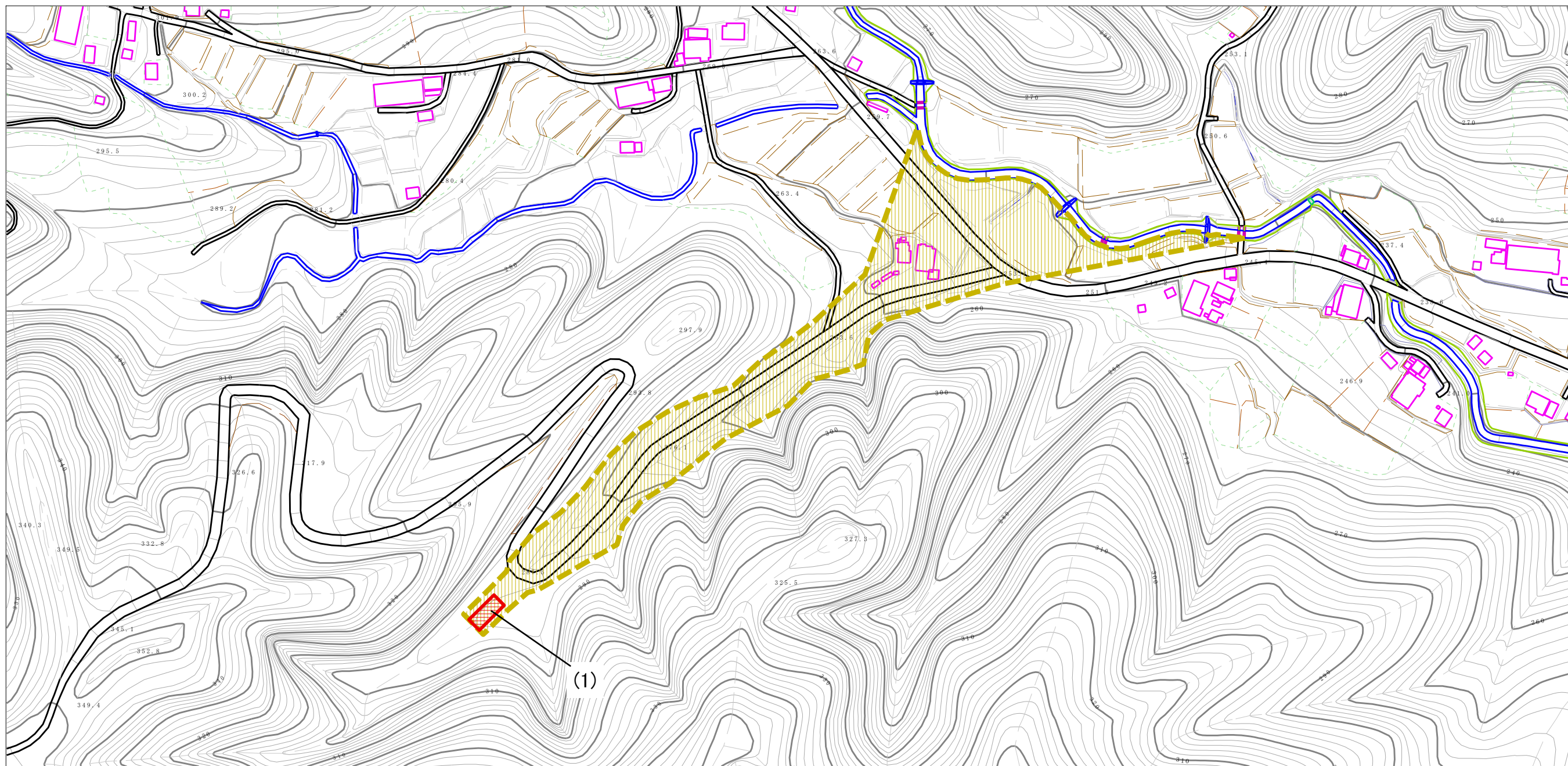
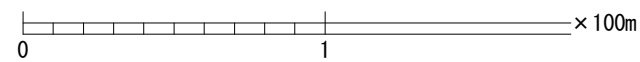
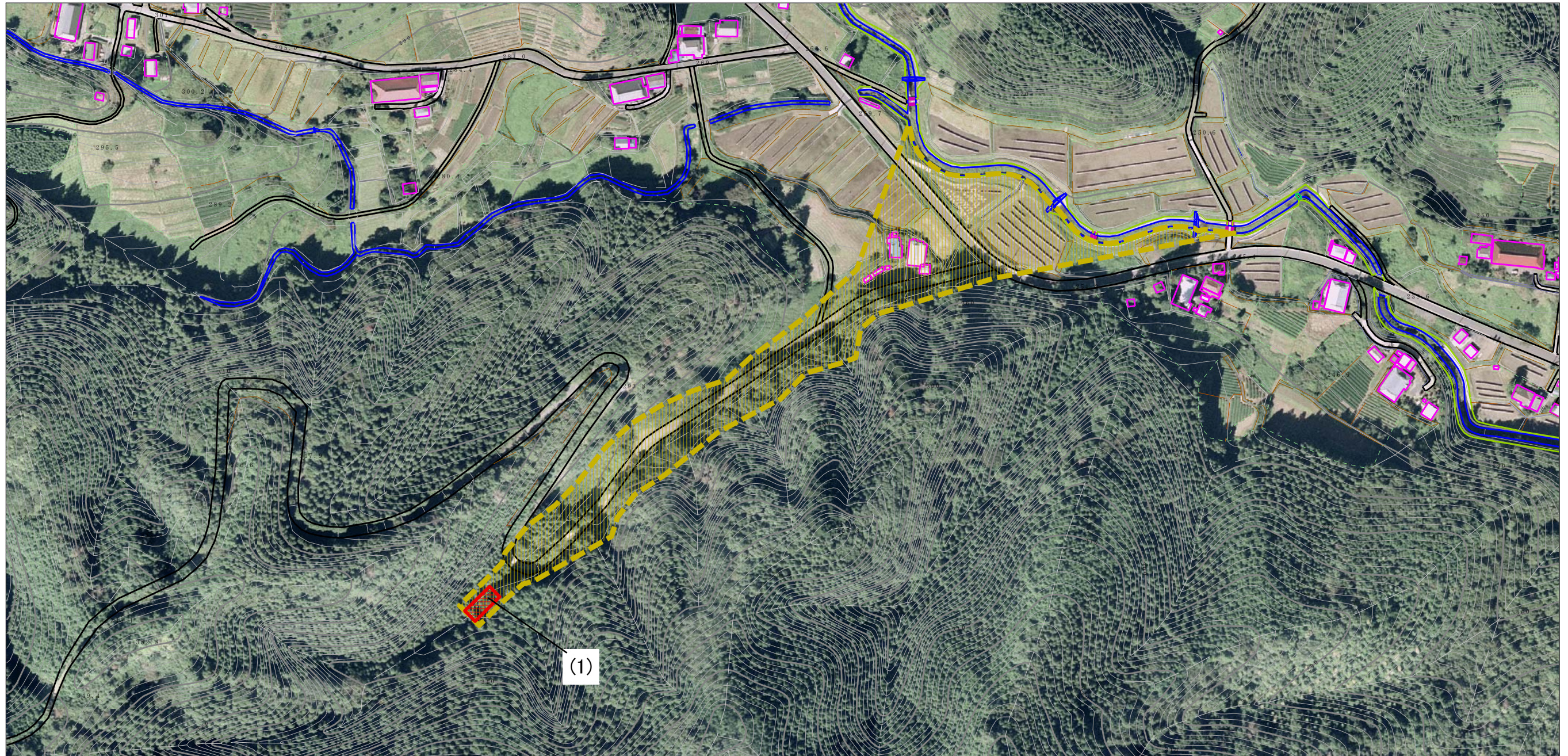


土砂災害警戒区域等の指定の公示に係る図書（その2）



様式-2 (土) 土砂災害警戒区域・土砂災害特別警戒区域 区域図 (その1)	土砂災害防止法施行令第2条の基準に該当する区域		N 縮尺 1:2,500	自然現象の種類	土石流	溪流番号	364-II-191
	土砂災害防止法施行令第3条の基準に該当する区域			告示番号	茨城県告示第153号	溪流名	無名沢10
	その他の区域			告示年月日	平成27年2月19日	所在地	茨城県久慈郡 大子町大字中郷

土砂災害警戒区域等の指定の公示に係る図書（その2）



様式-2 (土) 土砂災害警戒区域・土砂災害特別警戒区域 区域図 (その1)	土砂災害防止法施行令第2条の基準に該当する区域		N 縮尺 1:2,500	自然現象の種類	土石流	溪流番号	364-II-191
	土砂災害防止法施行令第3条の基準に該当する区域			告示番号	茨城県告示第153号	溪流名	無名沢10
	その他の区域			告示年月日	平成27年2月19日	所在地	茨城県久慈郡 大子町大字中郷