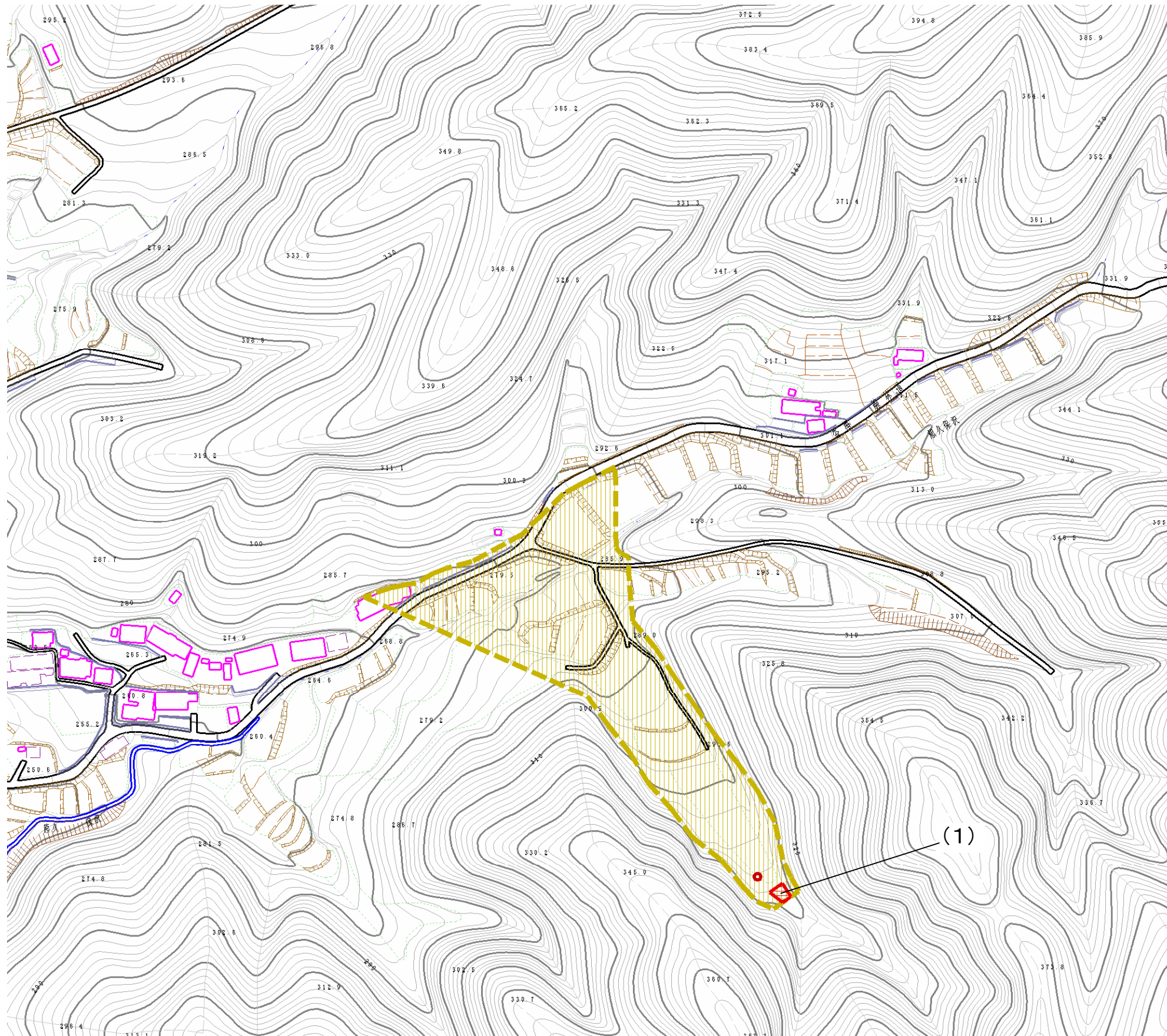






# 土砂災害警戒区域等の指定の公示に係る図書（その2）



(1)

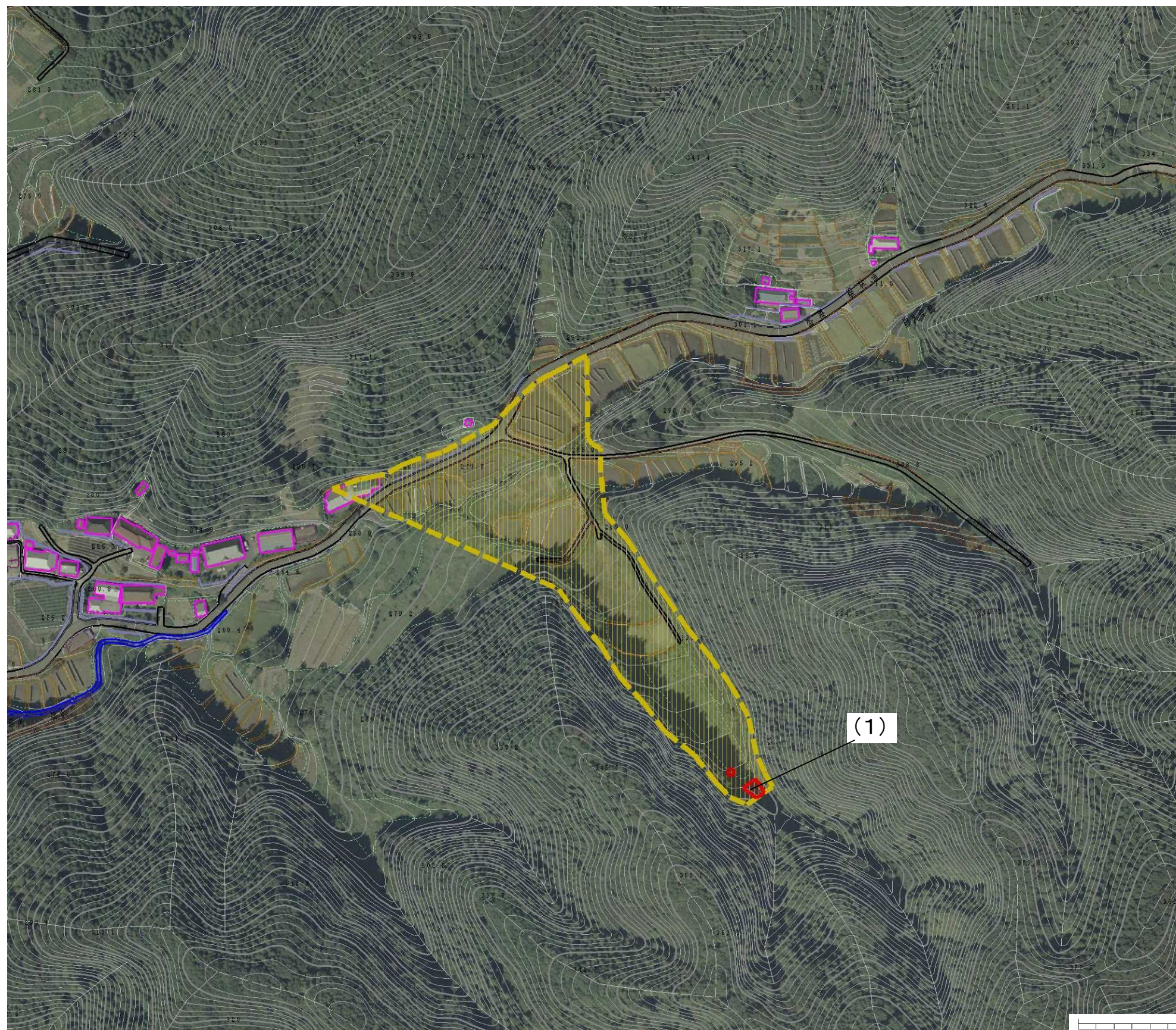


様式-2(土)  
土砂災害警戒区域・土砂災害特別警戒区域区域図(その1)





|                         |  |   |                    |         |            |      |                |
|-------------------------|--|---|--------------------|---------|------------|------|----------------|
| 土砂災害防止法施行令第三条の基準に該当する区域 | 土砂災害防止法施行令第二条の基準に該当する区域                                |  | N<br>縮尺<br>1:2,500 | 自然現象の種類 | 土石流        | 溪流番号 | 364-II-215     |
|                         | 土石流の高さが1mを超える場合、土石等の移動による力が50kN/m <sup>2</sup> を超える区域  |  |                    | 告示番号    | 茨城県告示第153号 | 溪流名  | 無名沢41          |
|                         | 土石流の高さが1mを超える場合、土石等の移動による力が50kN/m <sup>2</sup> を超えない区域 |  |                    | 告示年月日   | 平成27年2月19日 | 所在地  | 茨城県久慈郡大子町大字大生瀬 |
|                         | その他の区域   |  |                    |         |            |      |                |



土砂災害警戒区域等の指定の公示に係る図書（その2）



様式-2(土)  
土砂災害警戒区域・土砂災害特別警戒区域図(その1)

|                         |  |   |               |         |            |      |                |
|-------------------------|--|---|---------------|---------|------------|------|----------------|
| 土砂災害防止法施行令第三条の基準に該当する区域 | 土砂災害防止法施行令第二条の基準に該当する区域                                |  | 縮尺<br>1:2,500 | 自然現象の種類 | 土石流        | 溪流番号 | 364-II-215     |
|                         | 土石流の高さが1mを超える場合、土石等の移動による力が50kN/m <sup>2</sup> を超える区域  |  |               | 告示番号    | 茨城県告示第153号 | 溪流名  | 無名沢41          |
|                         | 土石流の高さが1mを超える場合、土石等の移動による力が50kN/m <sup>2</sup> を超えない区域 |  |               | 告示年月日   | 平成27年2月19日 | 所在地  | 茨城県久慈郡大子町大字大生瀬 |
|                         | その他の区域   |  |               |         |            |      |                |