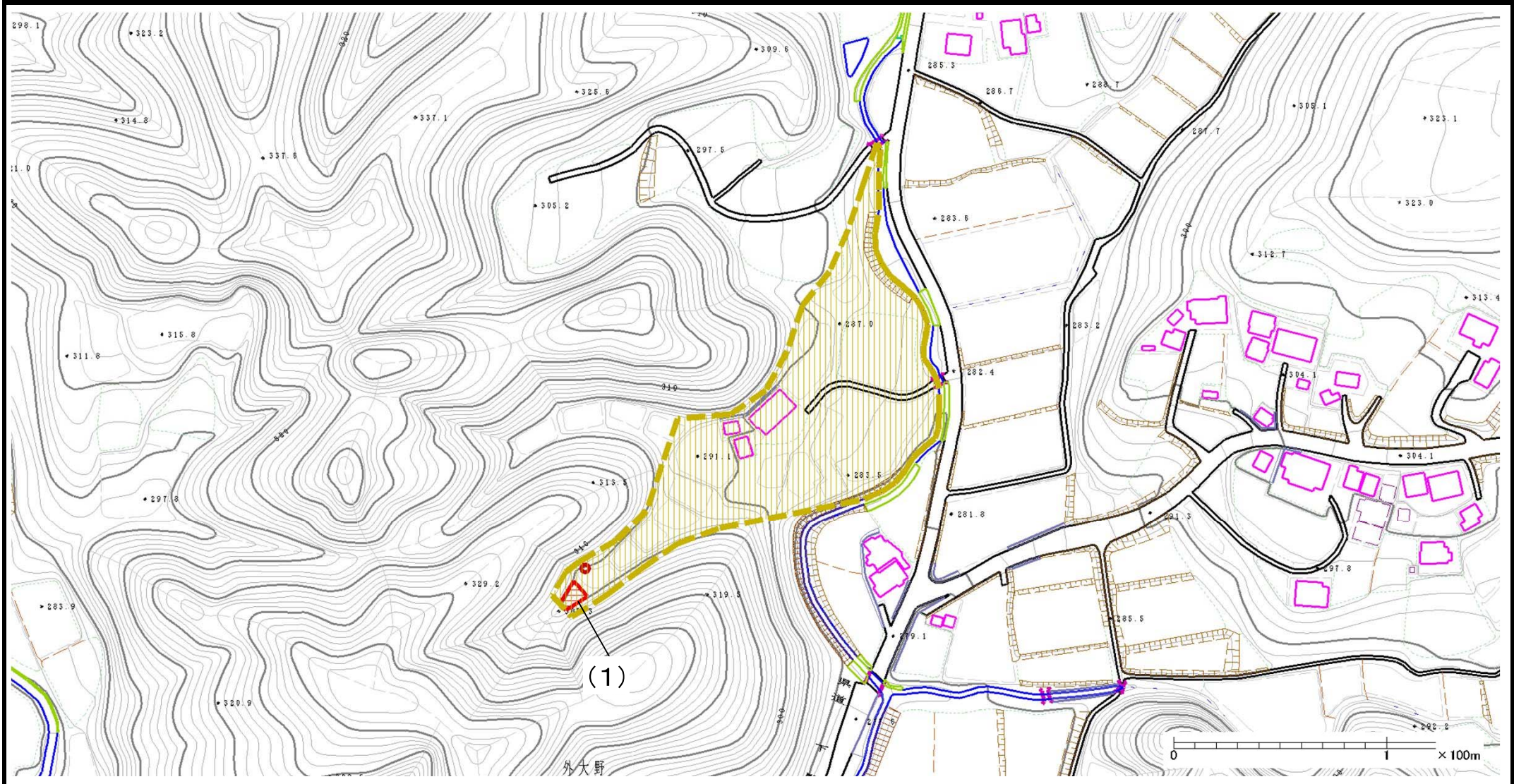
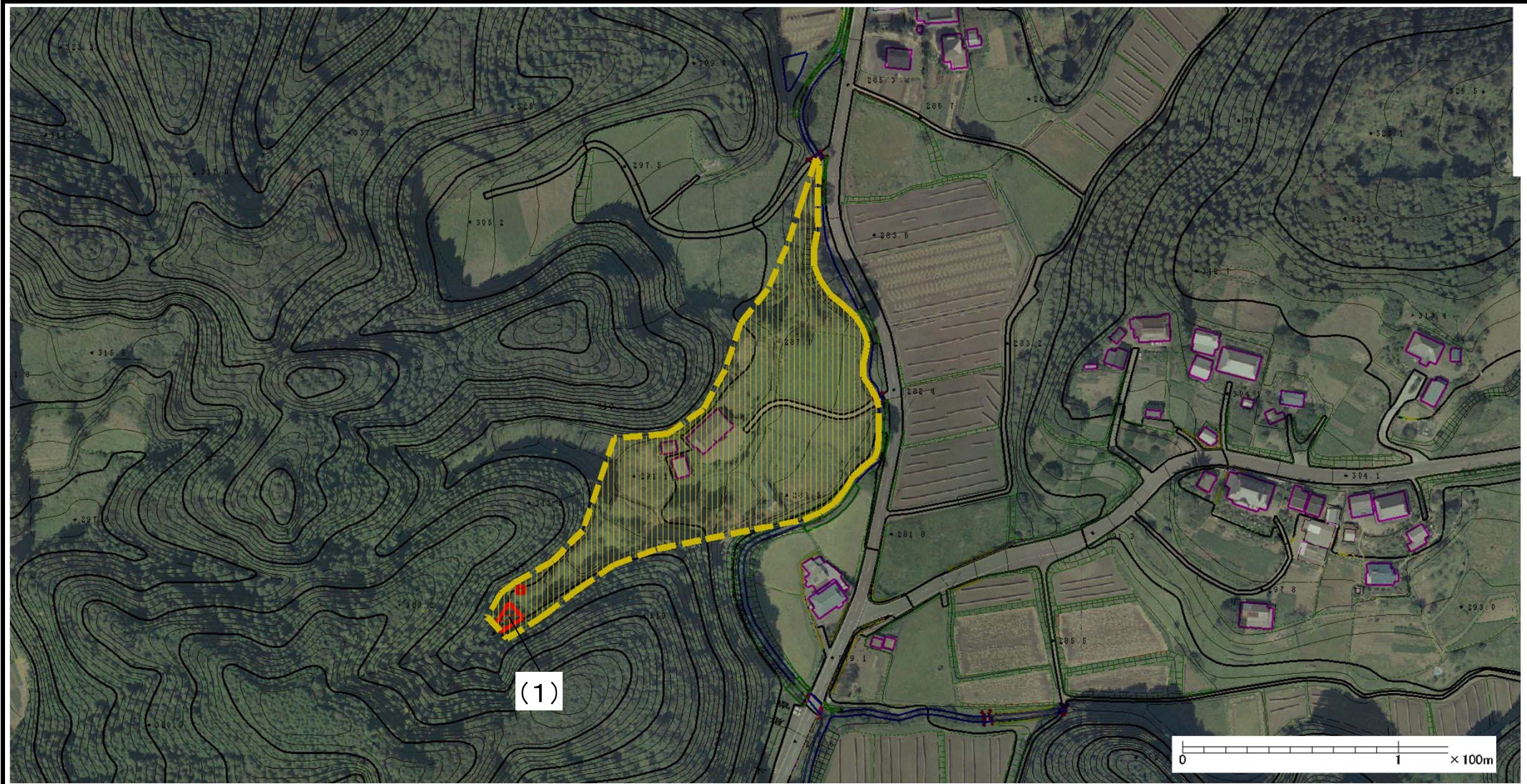


土砂災害警戒区域等の指定の公示に係る図書（その2）




様式-2(土) 土砂災害警戒区域・土砂災害特別警戒区域 区域図(その1)	土砂災害防止法施行令第二条の基準に該当する区域		N 縮尺 1:2,500	自然現象の種類	土石流	溪流番号	364-II-268-1
	土砂災害防止法施行令第三条の基準に該当する区域			告示番号	茨城県告示第153号	溪流名	無名沢36
	その他の区域			告示年月日	平成27年2月19日	所在地	茨城県久慈郡大子町外大野

土砂災害警戒区域等の指定の公示に係る図書（その2）



(1)



様式-2(土)
土砂災害警戒区域・土砂災害特別警戒区域
区域図(その1)

土砂災害防止法施行令第二条の基準に該当する区域



自然現象
の種類

土石流

溪流番号

364-II-268-1

土砂災害
防止法施
行令第三
条の基準
に該当す
る区域

土石流の高さが1mを超える場合、土石等の移動
による力が50kN/m²を超える区域



土石流の高さが1mを超える場合、土石等の移動
による力が50kN/m²を超えない区域



その他の区域



縮尺
1:2,500

告示番号

茨城県告示第153号

溪流名

無名沢36

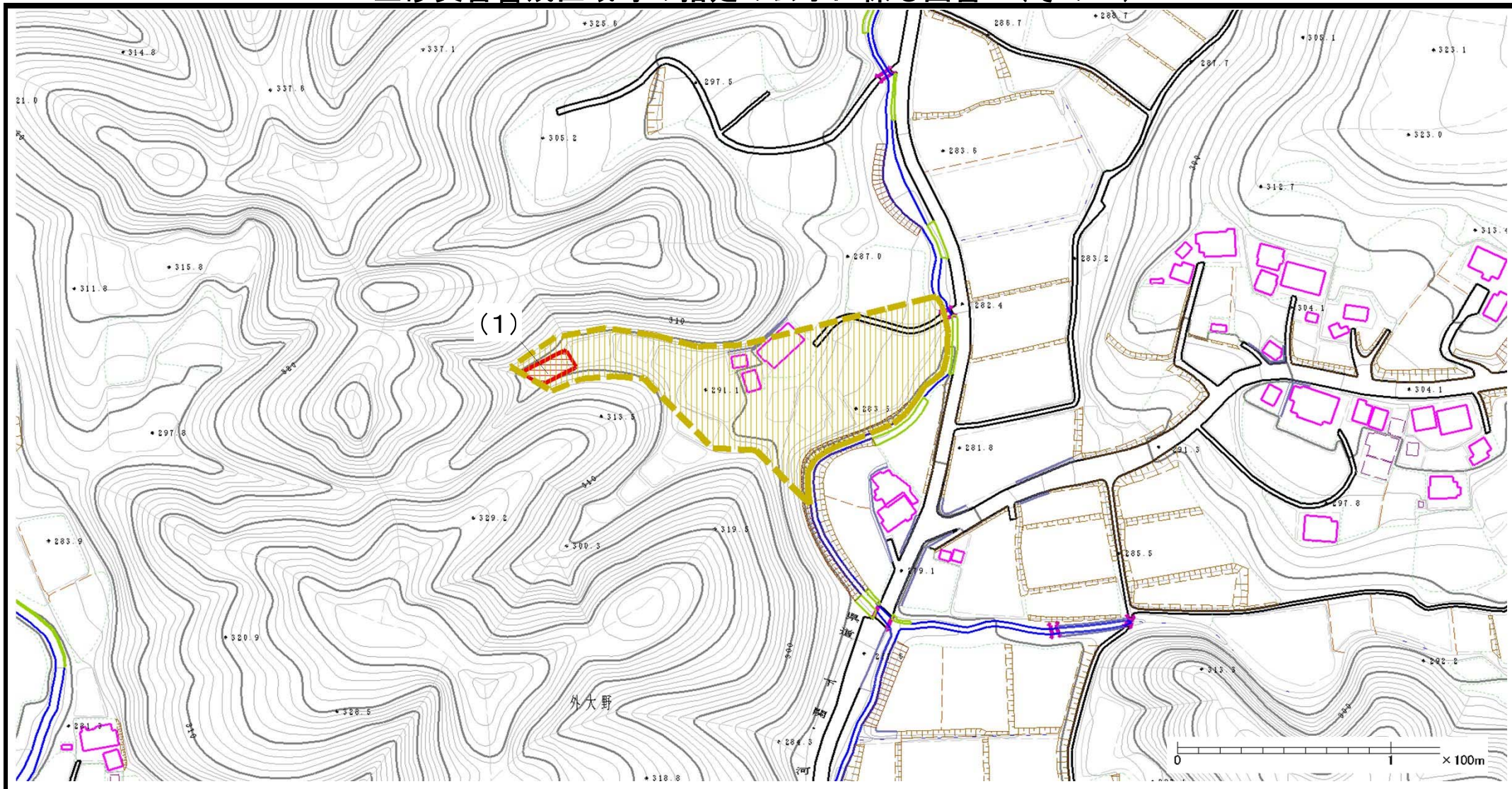
告示年月日

平成27年2月19日

所在地

茨城県久慈郡大子町外
大野

土砂災害警戒区域等の指定の公示に係る図書（その2）



(1)

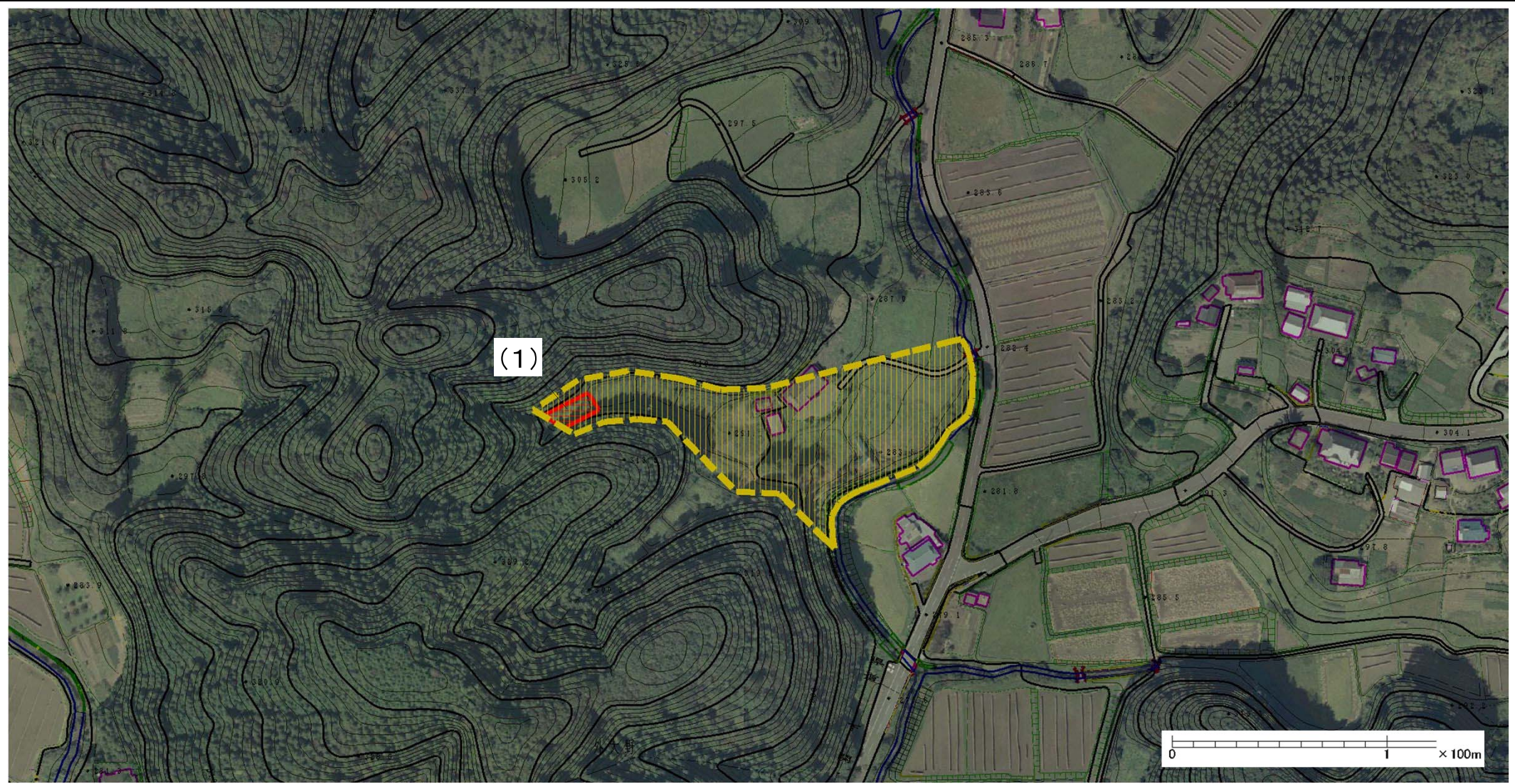
外大野

0 100m


様式-2(土)
土砂災害警戒区域・土砂災害特別警戒区域
区域図(その1)

土砂災害 防止法施 行令第三 条の基準 に該当す る区域	土砂災害防止法施行令第二条の基準に該当する区域		N 縮尺 1:2,500	自然現象 の種類	土石流	溪流番号	364-II-268-2
	土砂災害防止法施行令第三条の基準に該当する区域			告示番号	茨城県告示第153号	溪流名	無名沢36
	その他の区域			告示年月日	平成27年2月19日	所在地	茨城県久慈郡大子町外大野

土砂災害警戒区域等の指定の公示に係る図書（その2）



(1)



様式-2(土)
土砂災害警戒区域・土砂災害特別警戒区域
区域図(その1)

土砂災害防止法施行令第二条の基準に該当する区域



自然現象
の種類

土石流

溪流番号

364-II-268-2

土砂災害
防止法施
行令第三
条の基準
に該当す
る区域



縮尺
1:2,500

告示番号

茨城県告示第153号

溪流名

無名沢36

土砂流の高さが1mを超える場合、土石等の移動
による力が50kN/m²を超える区域



告示年月日

平成27年2月19日

所在地

茨城県久慈郡大子町外
大野

土砂流の高さが1mを超える場合、土石等の移動
による力が50kN/m²を超えない区域



その他の区域

