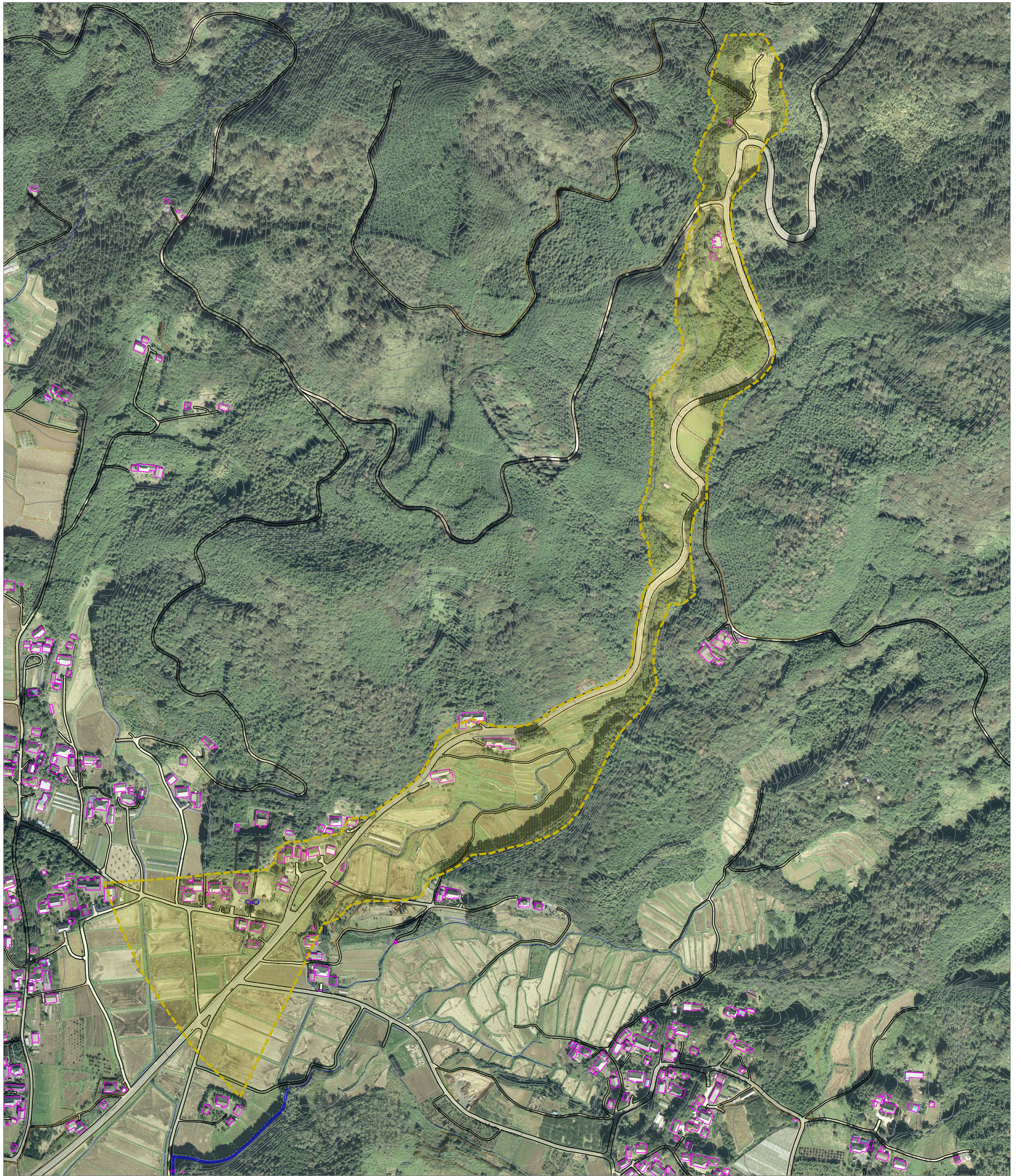


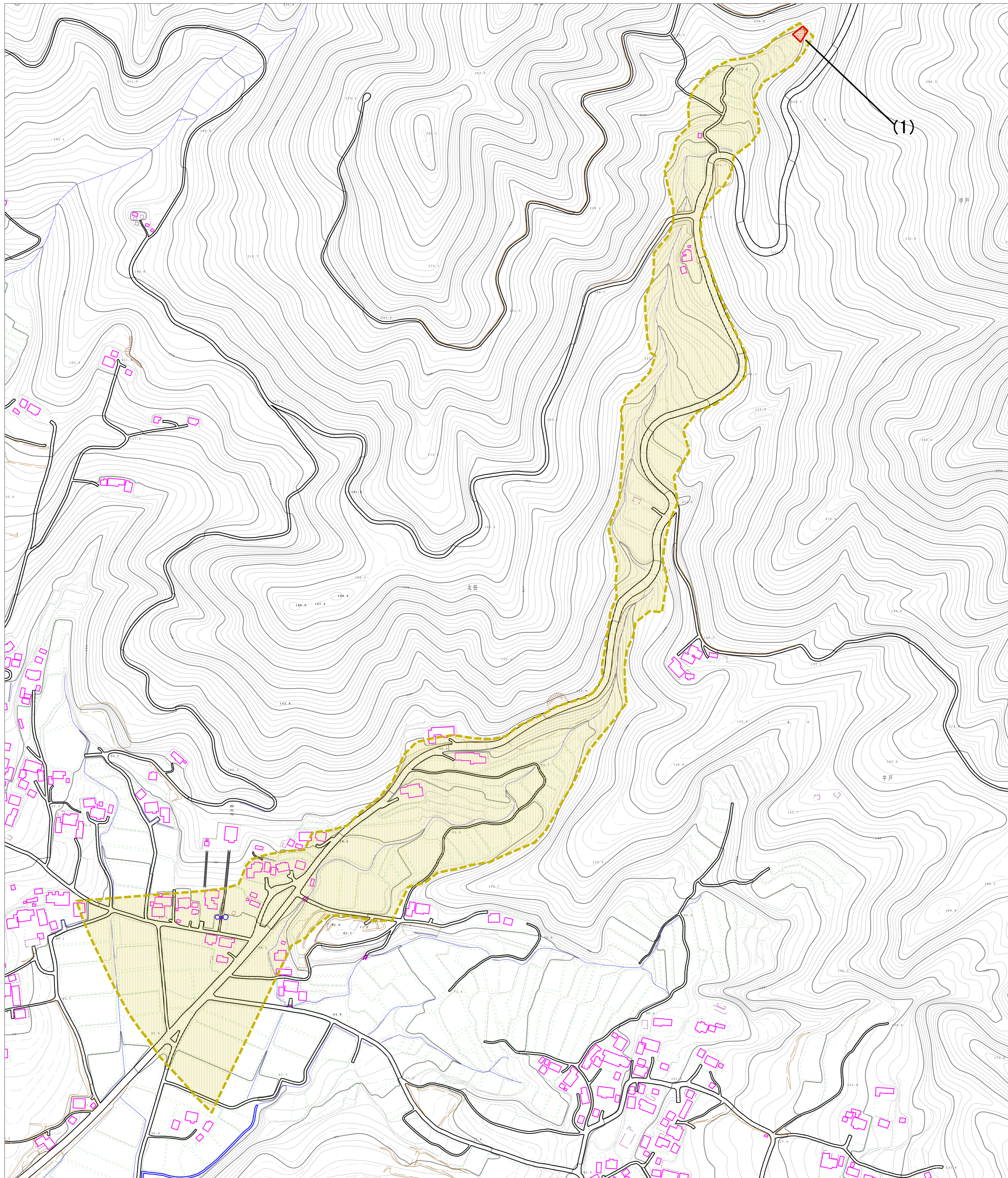
0 1 2 × 100m

| | | | | |
|--|---|---------------|--------------------|----------------------|
| 様式-2(土) 土砂災害警戒区域・土砂災害特別警戒区域 区域図(その1) | 土砂災害防止法施行令第2条の基準に該当する区域 土砂災害の発生が1~10人の被害、土砂等の 移動による大規模な被害を招く区域 土砂災害の発生が1~10人の被害、土砂等の 移動による大規模な被害を招く区域 土砂災害の発生が1~10人の被害、土砂等の 移動による大規模な被害を招く区域 土砂災害の発生が1~10人の被害、土砂等の 移動による大規模な被害を招く区域 | | 自然現象 の種類 土石流 | 溪流番号 463-II-013-1 |
| | 土砂災害の発生が1~10人の被害、土砂等の 移動による大規模な被害を招く区域 土砂災害の発生が1~10人の被害、土砂等の 移動による大規模な被害を招く区域 土砂災害の発生が1~10人の被害、土砂等の 移動による大規模な被害を招く区域 | | | |
| | | 縮尺 1:2,500 | 告示年月日 平成27年3月2日 | 所在地 茨城県石岡市太田 |



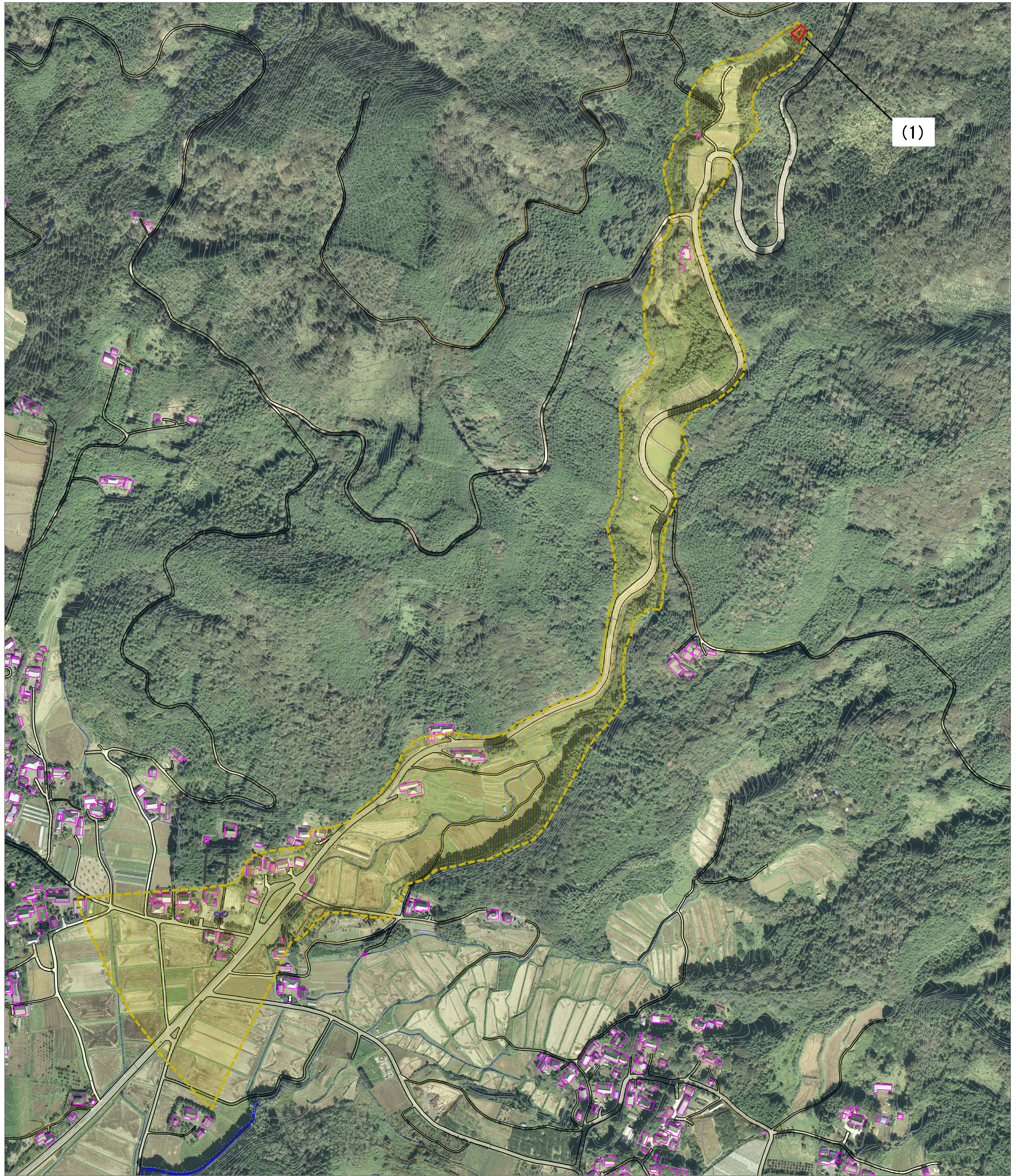
0 1 2 × 100m

| | | | | |
|--|---|---------------|-------------------------|----------------------|
| 様式-2 (土) 土砂災害警戒区域・土砂災害特別警戒区域 区域図 (その1) | 土砂災害防止法施行令第二条の基準に該当する区域 土砂災害の発生が1~10人の被害、土砂等の 移動による電力の供給障害を生ずる区域 | | N 自然現象 の種類 土石流 | 溪流番号 463-II-013-1 |
| | 土砂災害の発生が1~10人の被害、土砂等の 移動による電力の供給障害を生ずる区域 土砂災害の発生が1~10人の被害、土砂等の 移動による電力の供給障害を生ずる区域 それ以外の区域 | | | 告示番号 茨城県告示第181号 |
| | | 縮尺 1:2,500 | 告示年月日 平成27年3月2日 | 所在地 茨城県石岡市太田 |



0 1 2 × 100m

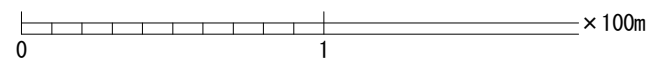
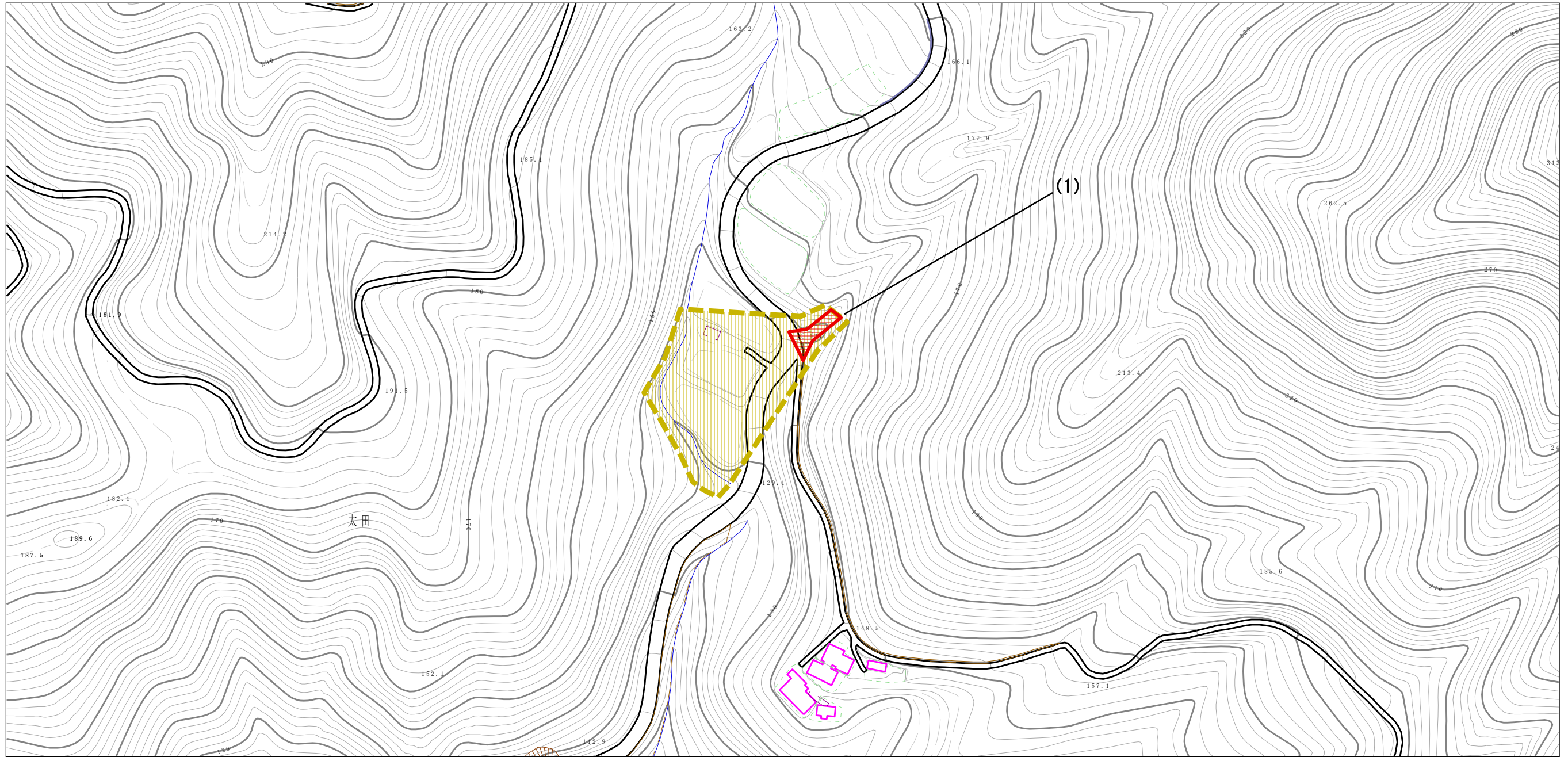
| | | | | |
|--|--|--------------------|--------------------|----------------------|
| 様式-2(土) 土砂災害警戒区域・土砂災害特別警戒区域 区域図(その1) | 土砂災害防止法施行令第2条の基準に該当する区域 土砂災害の発生が1~10人の被害、土砂等の 移動による方が500m以内の区域 土砂災害の発生が1~10人の被害、土砂等の 移動による方が500m以内の区域 それ以外の区域 | | 自然現象 の種類 土石流 | 溪流番号 463-II-013-2 |
| | 告示番号 茨城県告示第181号 | 告示年月日 平成27年3月2日 | 縮尺 1:2,500 | 溪流名 有明沢 |



0 1 2 × 100m

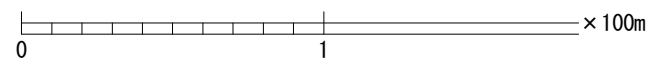
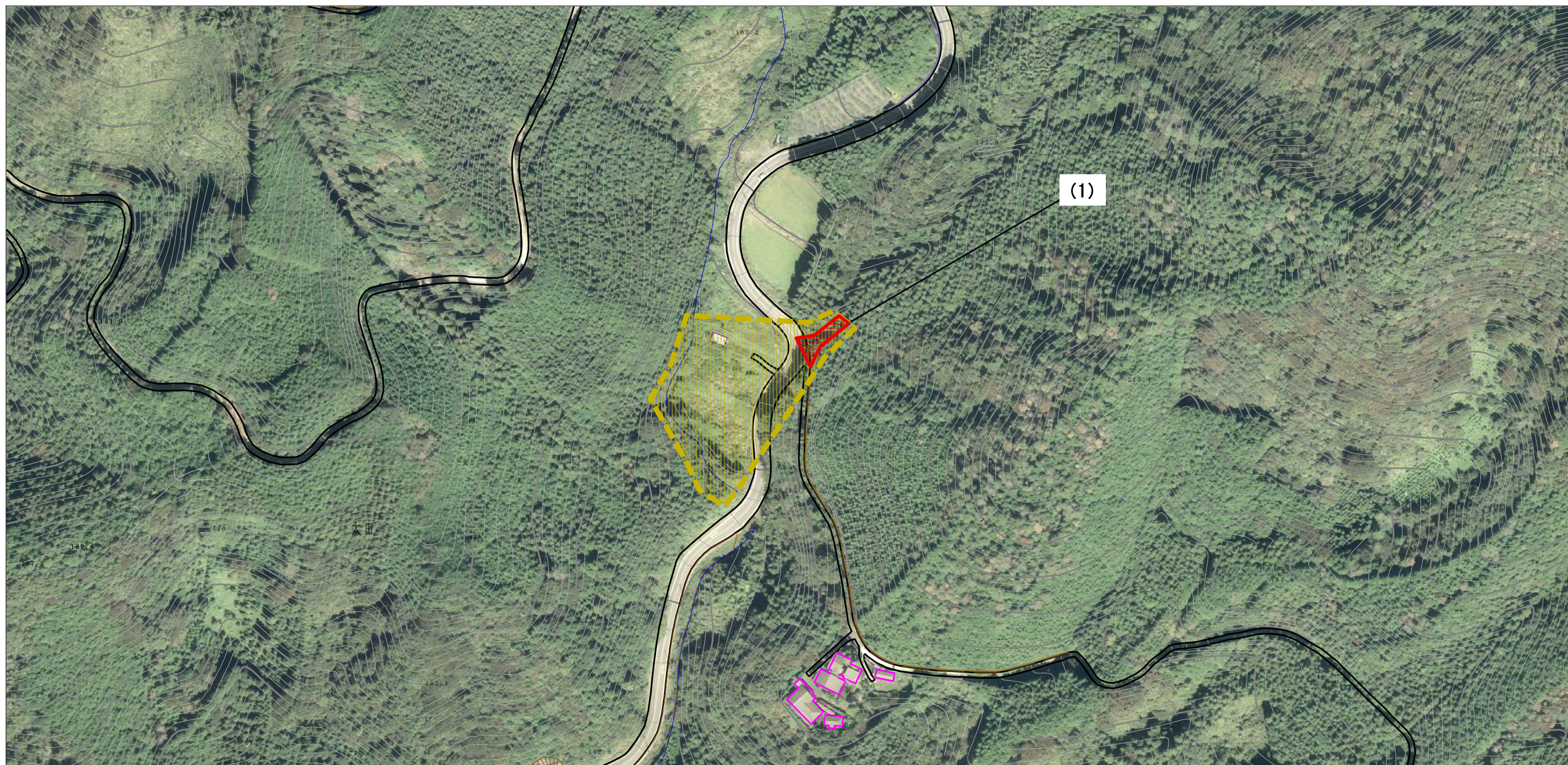
| | | | | |
|--|---|--------------------|--------------------|----------------------|
| 様式-2 (土) 土砂災害警戒区域・土砂災害特別警戒区域 区域図 (その1) | 土砂災害防止法施行令第二条の基準に該当する区域 土砂災害の発生が1~10人の被害、土砂等の 移動による力が500kg/m ² を超える区域 土砂災害の発生が1~10人の被害、土砂等の 移動による力が500kg/m ² 以下の区域 それ以外の区域 | | 自然現象 の種類 土石流 | 溪流番号 463-II-013-2 |
| | 告示番号 茨城県告示第181号 | 告示年月日 平成27年3月2日 | 溪流名 有明沢 | 所在地 茨城県石岡市太田 |

土砂災害警戒区域等の指定の公示に係る図書（その2）



| | | | | | |
|--|-------------------------|--|--------------------|--------------------|----------------------|
| 様式-2 (土) 土砂災害警戒区域・土砂災害特別警戒区域 区域図 (その1) | 土砂災害防止法施行令第二条の基準に該当する区域 | | N 縮尺 1:2,500 | 自然現象の種類 土石流 | 溪流番号 463-II-013-3 |
| | 土砂災害防止法施行令第三条の基準に該当する区域 | | | 告示番号 茨城県告示第181号 | 溪流名 有明沢 |
| | それ以外の区域 | | | 告示年月日 平成27年3月2日 | 所在地 茨城県石岡市太田 |

土砂災害警戒区域等の指定の公示に係る図書（その2）



| | | | | | | | |
|--|-------------------------|--|--------------------|---------|------------|------|--------------|
| 様式-2 (土) 土砂災害警戒区域・土砂災害特別警戒区域 区域図 (その1) | 土砂災害防止法施行令第二条の基準に該当する区域 | | N 縮尺 1:2,500 | 自然現象の種類 | 土石流 | 溪流番号 | 463-II-013-3 |
| | 土砂災害防止法施行令第三条の基準に該当する区域 | | | 告示番号 | 茨城県告示第181号 | 溪流名 | 有明沢 |
| | それ以外の区域 | | | 告示年月日 | 平成27年3月2日 | 所在地 | 茨城県石岡市太田 |