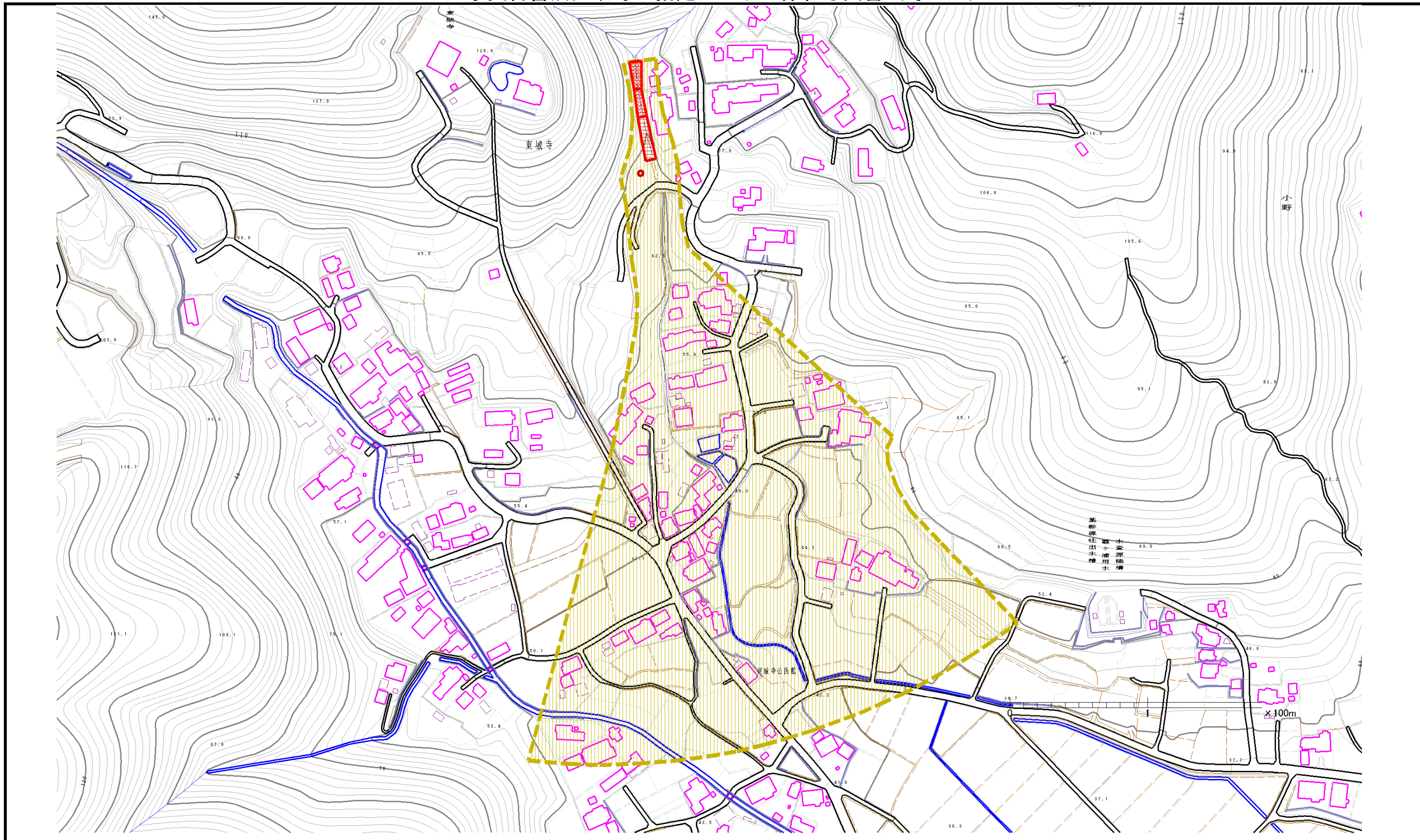
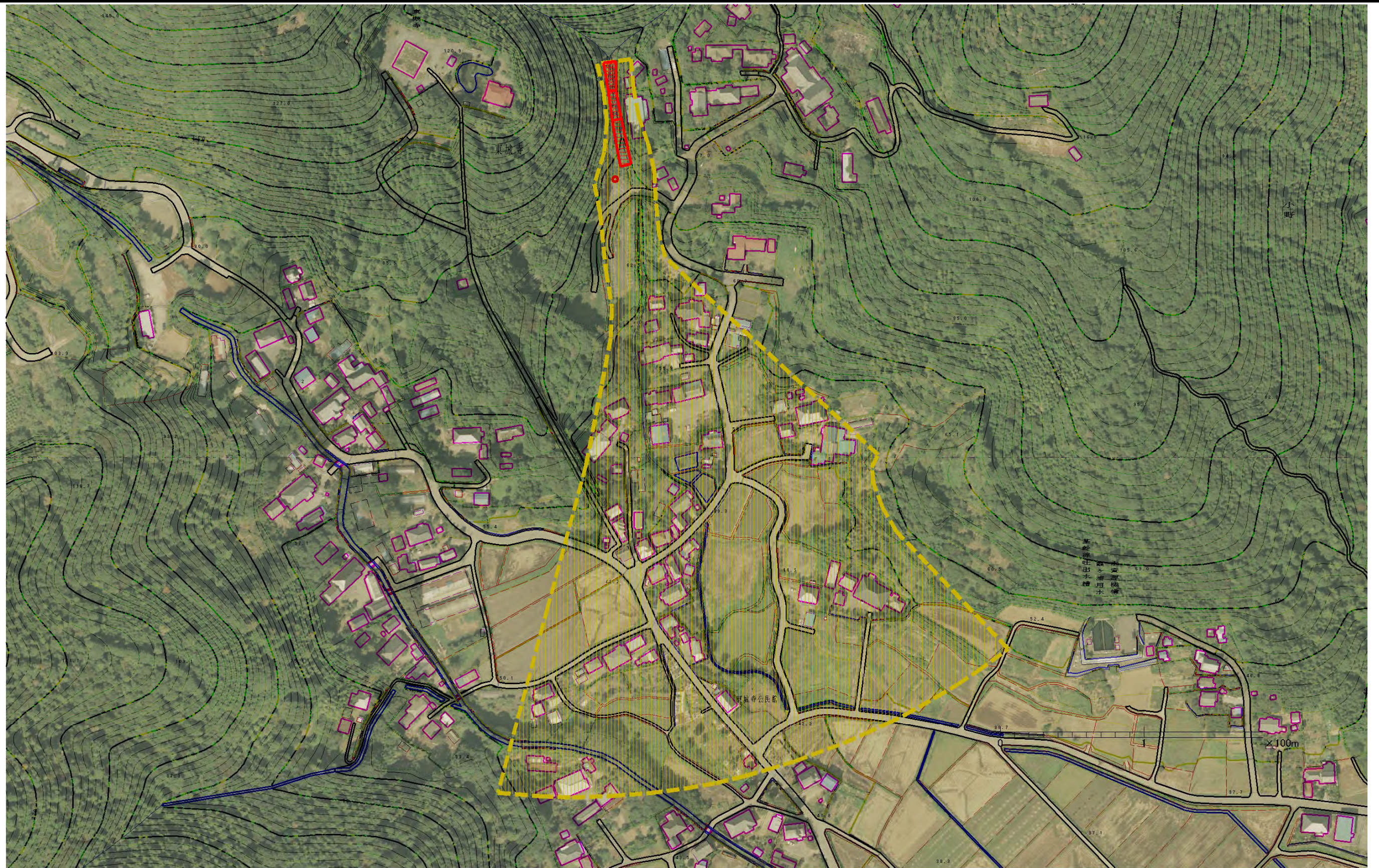




土砂災害警戒区域等の指定の公示に係わる図書（その2）



様式-2 (土) 土砂災害警戒区域・土砂災害特別警戒区域 区域図 (その1)	土砂災害防止法施行例第二条の基準に該当する区域		N 縮尺 1:2,500	自然現象の 種類	土石流	溪流番号	465-I-003
	土砂災害防止法施行令第三条の基準に該当する区域			公示番号	茨城県告示第1489号	溪流名	東沢
	その他の区域			公示年月日	平成20年11月25日	所在地	茨城県土浦市東城寺

土砂災害警戒区域等の指定の公示に係わる図書（その3）



様式－3（土） 土砂災害警戒区域・土砂災害特別警戒区域 区域図（その2）	土砂災害防止法施行例第二条の基準に該当する区域		N 縮尺 1:2,500	自然現象の 種類	土石流	溪流番号	465-I-003
	土砂災害防止法施行令第三条の基準に該当する区域			公示番号	茨城県告示第1489号	溪流名	東沢
	その他の区域		公示年月日	平成20年11月25日	所在地	茨城県土浦市東城寺	