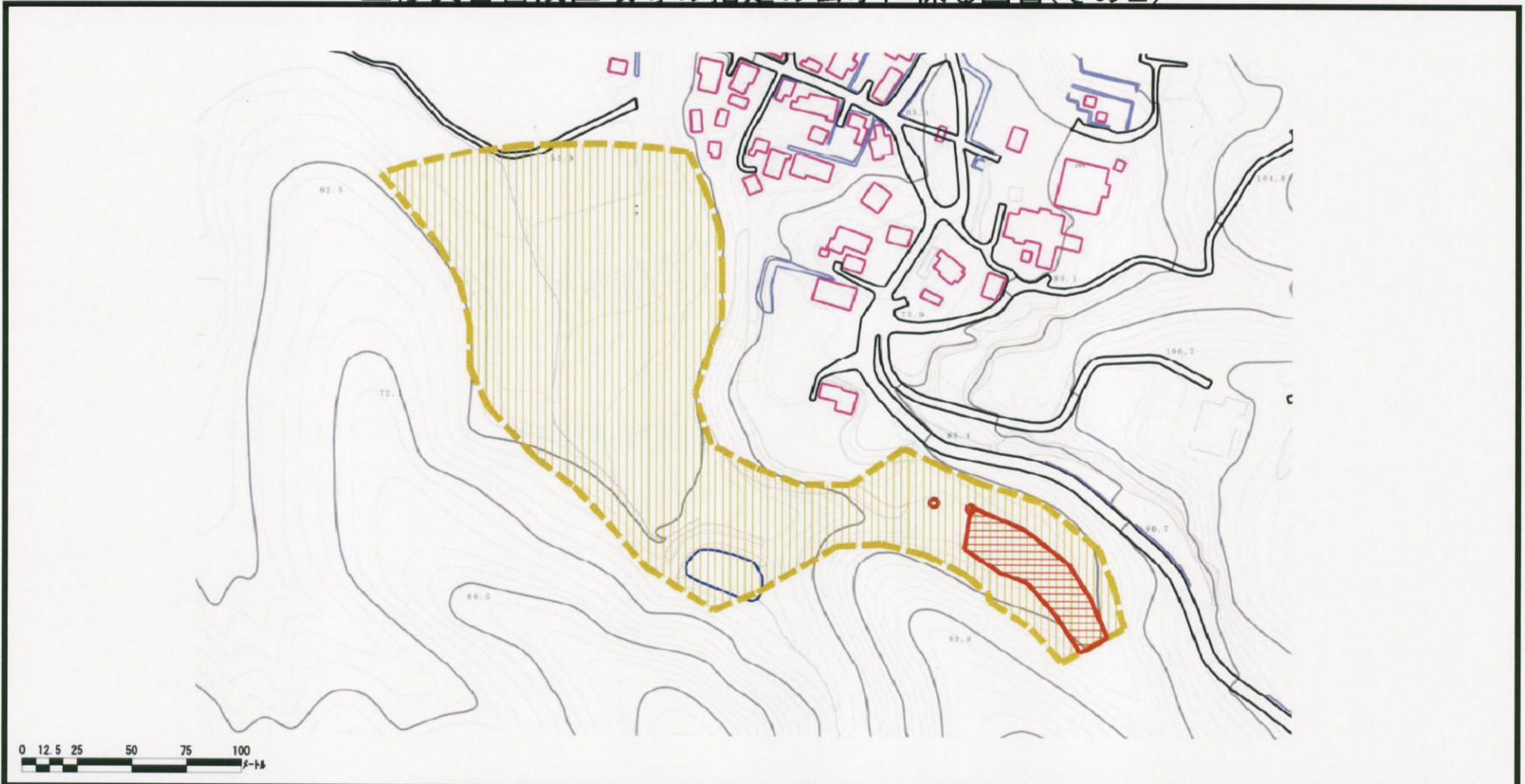


土砂災害警戒区域等の指定の公示に係る図書(その2)



様式-2(土) 土砂災害警戒区域・土砂災害特別警戒区域図(その1)	土砂災害防止法施行令第二条の基準に該当する区域		N 縮尺 1:2,500	自然現象の種類	土石流	溪流番号	503-I-013
	土砂災害防止法施行令第三条の基準に該当する区域			公示番号	茨城県告示第1358号	溪流名	無名沢5
	土砂災害防止法施行令第三条の基準に該当する区域		公示年月日	平成 18年 12月 4日	所在地	桜川市真壁町桜井	
	その他の区域						





土砂災害警戒区域等の指定の公示に係る図書(その3)



0 12.5 25 50 75 100
メートル

様式-3(土)

土砂災害警戒区域・土砂災害特別警戒区域
区域図(その2)

土砂災害防止法施行令第2条の基準に該当する区域		
土砂災害防止法施行令第3条の基準に該当する区域	土石流の高さが1mを超える場合、土石等の移動による力が50kN/m ² を超える区域	
	土石流の高さが1mを超える場合、土石等の移動による力が50kN/m ² を越えない区域	
	その他の区域	

N

縮尺
1:2,500

自然現象の種類	土石流	溪流番号	503-I-013
公示番号	茨城県告示第1358号	溪流名	無名沢5
公示年月日	平成 18年 12月 4日	所在地	桜川市真壁町桜井