

# 土砂災害警戒区域等の指定の公示に係る図書(その2)



0 1 x 100m

様式-2(土)

土砂災害警戒区域・土砂災害特別警戒区域  
区域図(その1)

土砂災害防止法施行令第二条の基準に該当する区域



自然現象  
の種類

土石流

溪流番号

504-II-001

土砂災害防止法  
施行令第三条の  
基準に該当する  
区域

土石流の高さが1mを超える場合、土石等の  
移動による力が50kN/mを超える区域



縮尺  
1:2,500

告示番号

茨城県告示第1408号

溪流名

雨引沢

土石流の高さが1mを超える場合、土石等の  
移動による力が50kN/mを超えない区域



告示年月日

平成22年12月16日

所在地

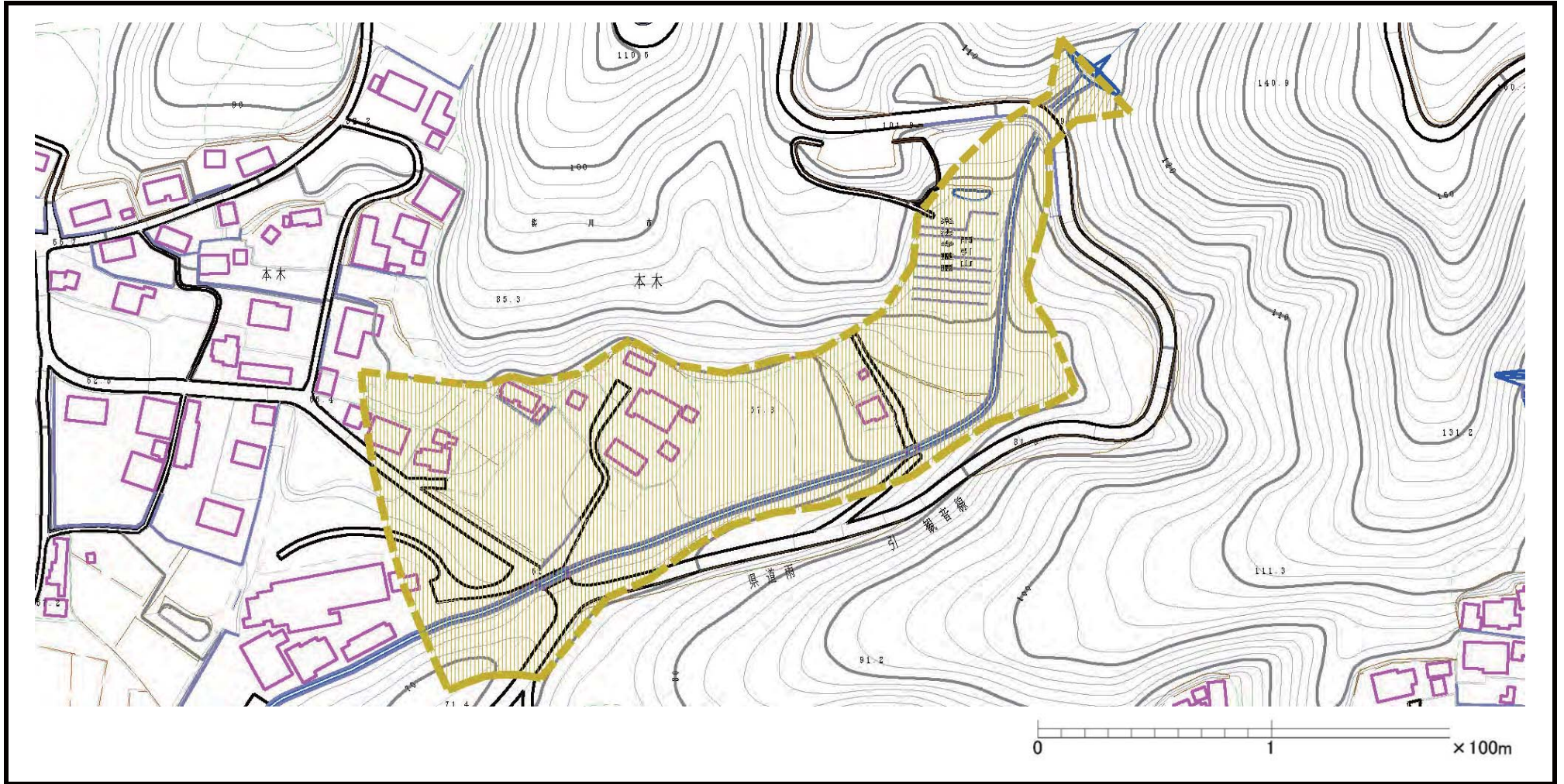
茨城県桜川市本木





その他の区域





# 土砂災害警戒区域等の指定の公示に係る図書(その2)



様式-2(土) 土砂災害警戒区域・土砂災害特別警戒区域 区域図(その1)	土砂災害防止法施行令第二条の基準に該当する区域		N 縮尺 1:2,500	自然現象 の種類	土石流	溪流番号	504-II-001
	土砂災害防止法 施行令第三条の 基準に該当する 区域	 		告示番号	茨城県告示第1408号	溪流名	雨引沢
	その他の区域			告示年月日	平成22年12月16日	所在地	茨城県桜川市本木