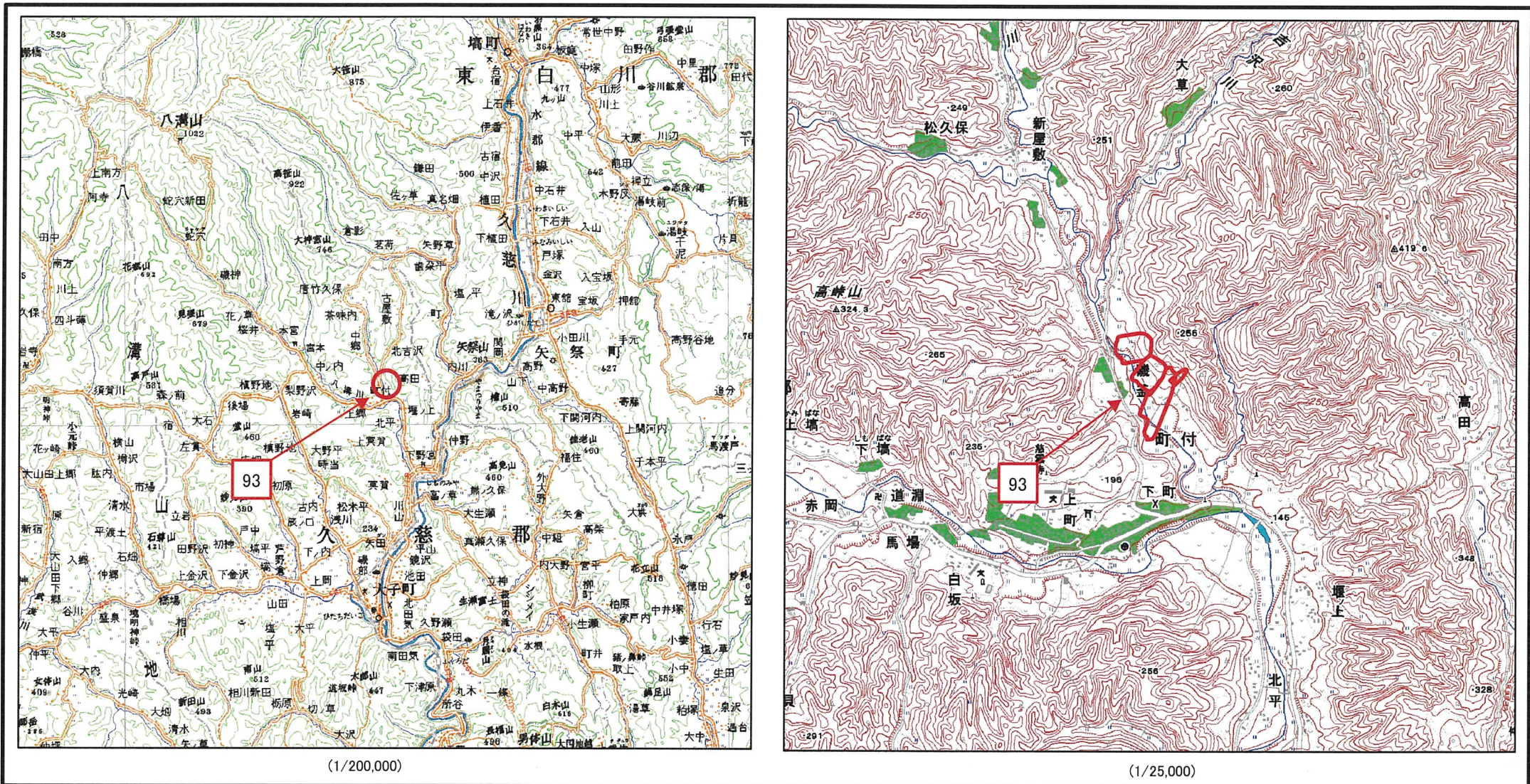


# 土砂災害警戒区域等の指定の公示に係る図書(その1)



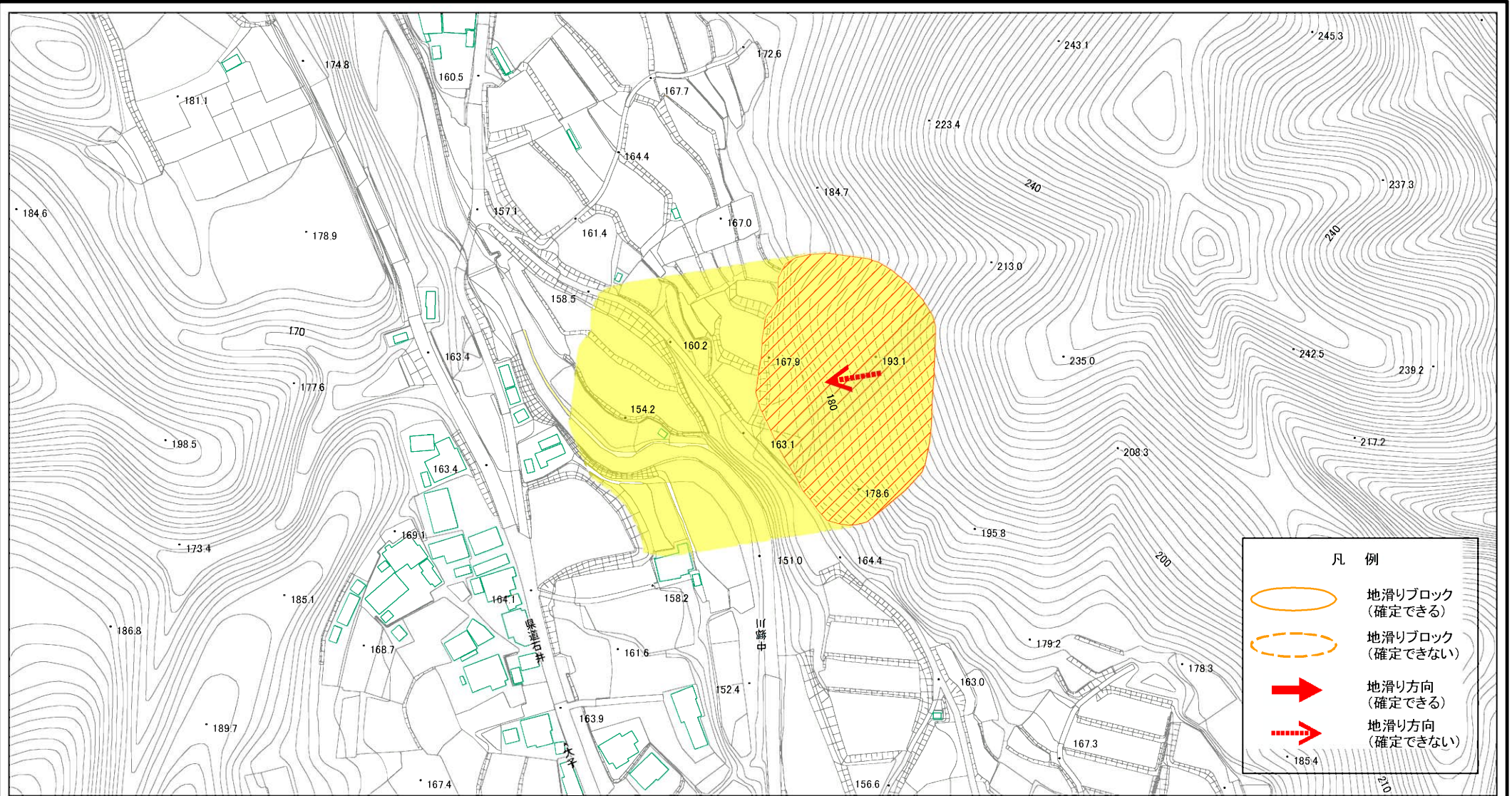
様式-1(地)

土砂災害警戒区域・土砂災害特別警戒区域 位置図

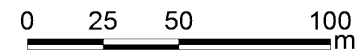
自然現象の種類	地滑り
箇所番号	93
箇所名	磯釜
地滑り区域名	A,B,C,D
所在地	茨城県久慈郡大子町大字町付

この地図は、国土地理院の承認を得て、同院発行の数値地図20000(地図画像)及び数値地図25000(地図画像)を複製したものである。(承認番号 平25情複第83号)

# 土砂災害警戒区域等の指定の公示に係る図書(その2)

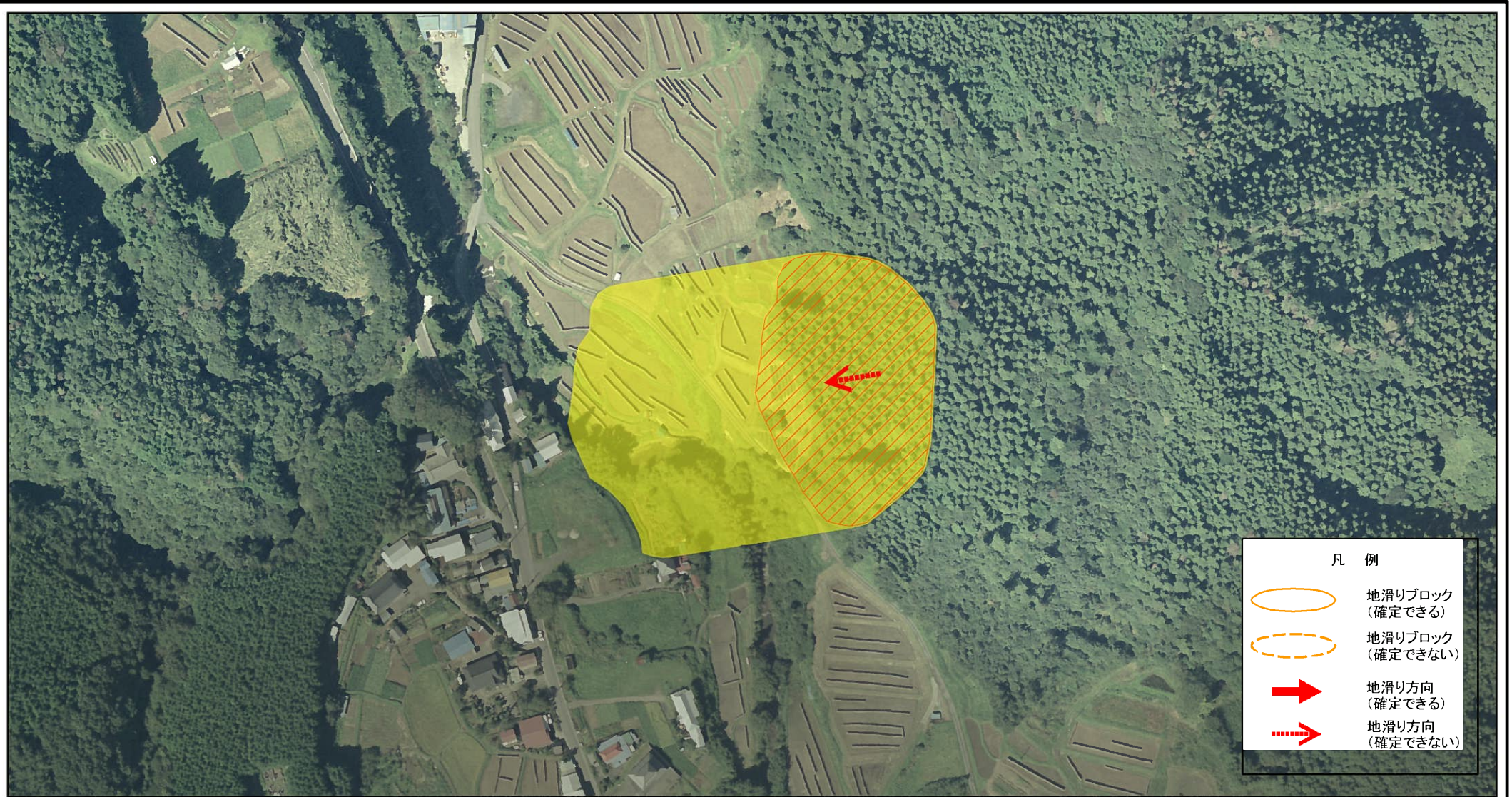


様式-2(地) 土砂災害警戒区域・土砂災害特別警戒区域区域図



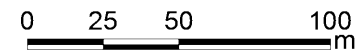
土砂災害防止法施行令第二条の基準に該当する区域(土砂災害警戒区域)	 縮尺 1:2,500	自然現象の種類	地滑り	箇所番号	93	箇所名	磯釜
		告示番号	茨城県告示第153号	地滑り区域名	A		
土砂災害防止法施行令第三条の基準に該当する区域(土砂災害特別警戒区域)		告示年月日	平成27年2月19日	所在地	茨城県久慈郡大子町大字町付		

# 土砂災害警戒区域等の指定の公示に係る図書(その3)



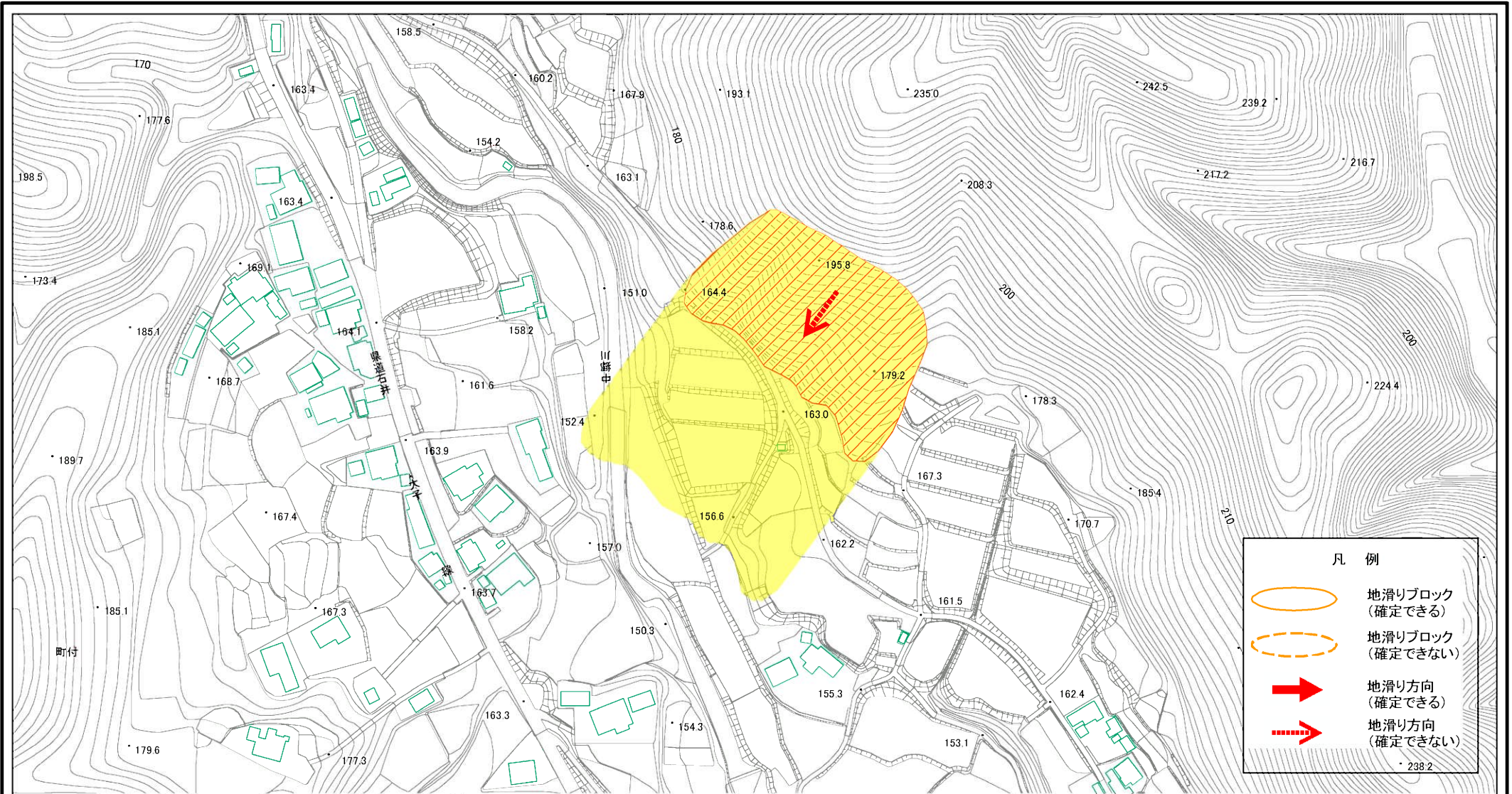
- 凡 例
- 地滑りブロック (確定できる)
  - 地滑りブロック (確定できない)
  - 地滑り方向 (確定できる)
  - 地滑り方向 (確定できない)

様式-3(地) 土砂災害警戒区域・土砂災害特別警戒区域区域図

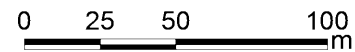




土砂災害防止法施行令第二条の基準に該当する区域(土砂災害警戒区域)		N 縮尺 1:2,500	自然現象の種類	地滑り	箇所番号	93	箇所名	磯釜
			告示番号	茨城県告示第153号	地滑り区域名	A		
土砂災害防止法施行令第三条の基準に該当する区域(土砂災害特別警戒区域)			告示年月日	平成27年2月19日	所在地	茨城県久慈郡大子町大字町付		

# 土砂災害警戒区域等の指定の公示に係る図書(その2)

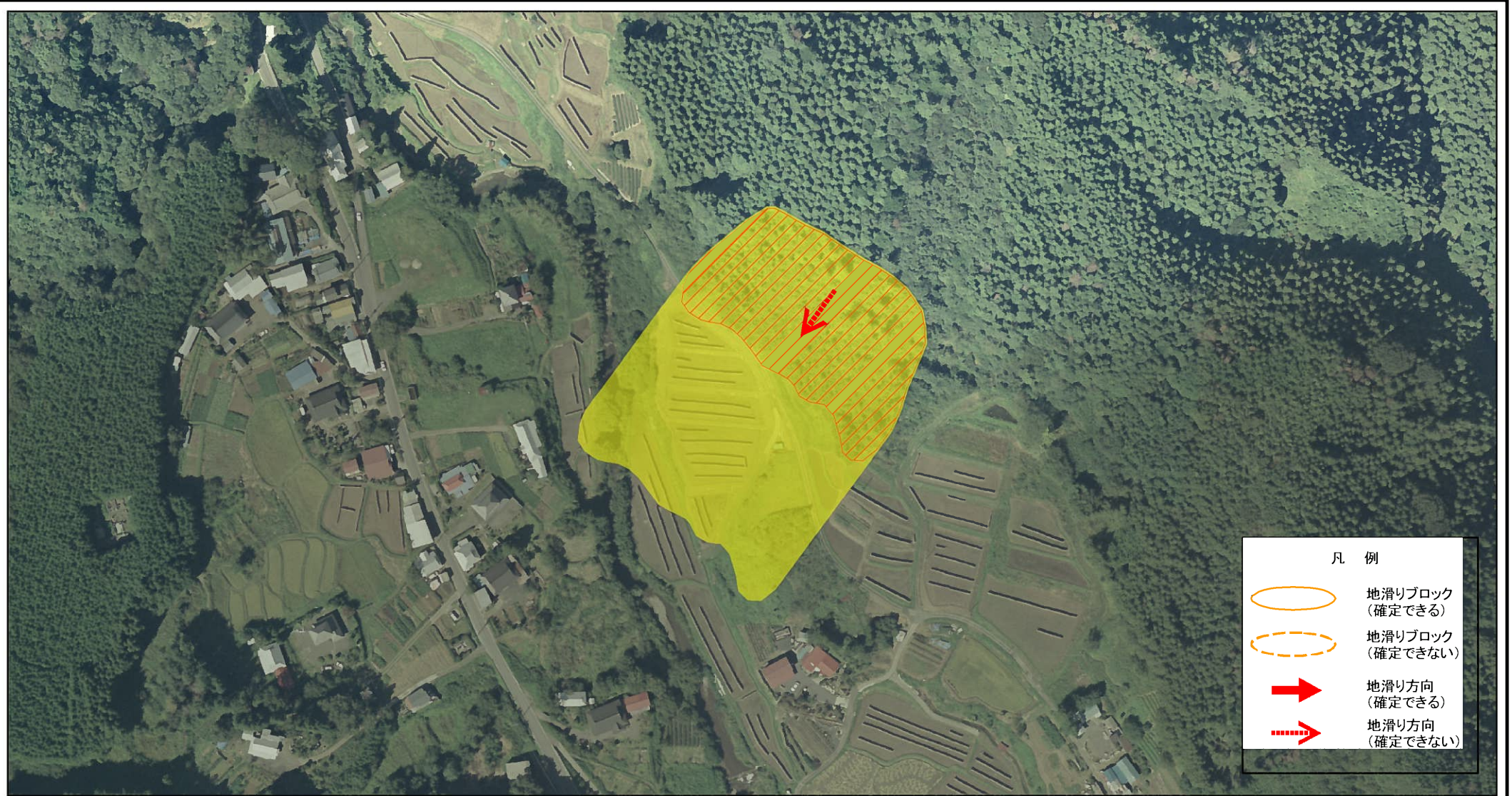


様式-2(地) 土砂災害警戒区域・土砂災害特別警戒区域区域図

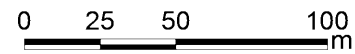




土砂災害防止法施行令第二条の基準に該当する区域(土砂災害警戒区域)	  縮尺 1:2,500	自然現象の種類	地滑り	箇所番号	93	箇所名	磯釜
		土砂災害防止法施行令第三条の基準に該当する区域(土砂災害特別警戒区域)	告示番号	茨城県告示第153号	地滑り区域名	B	所在地
		告示年月日	平成27年2月19日				

# 土砂災害警戒区域等の指定の公示に係る図書(その3)

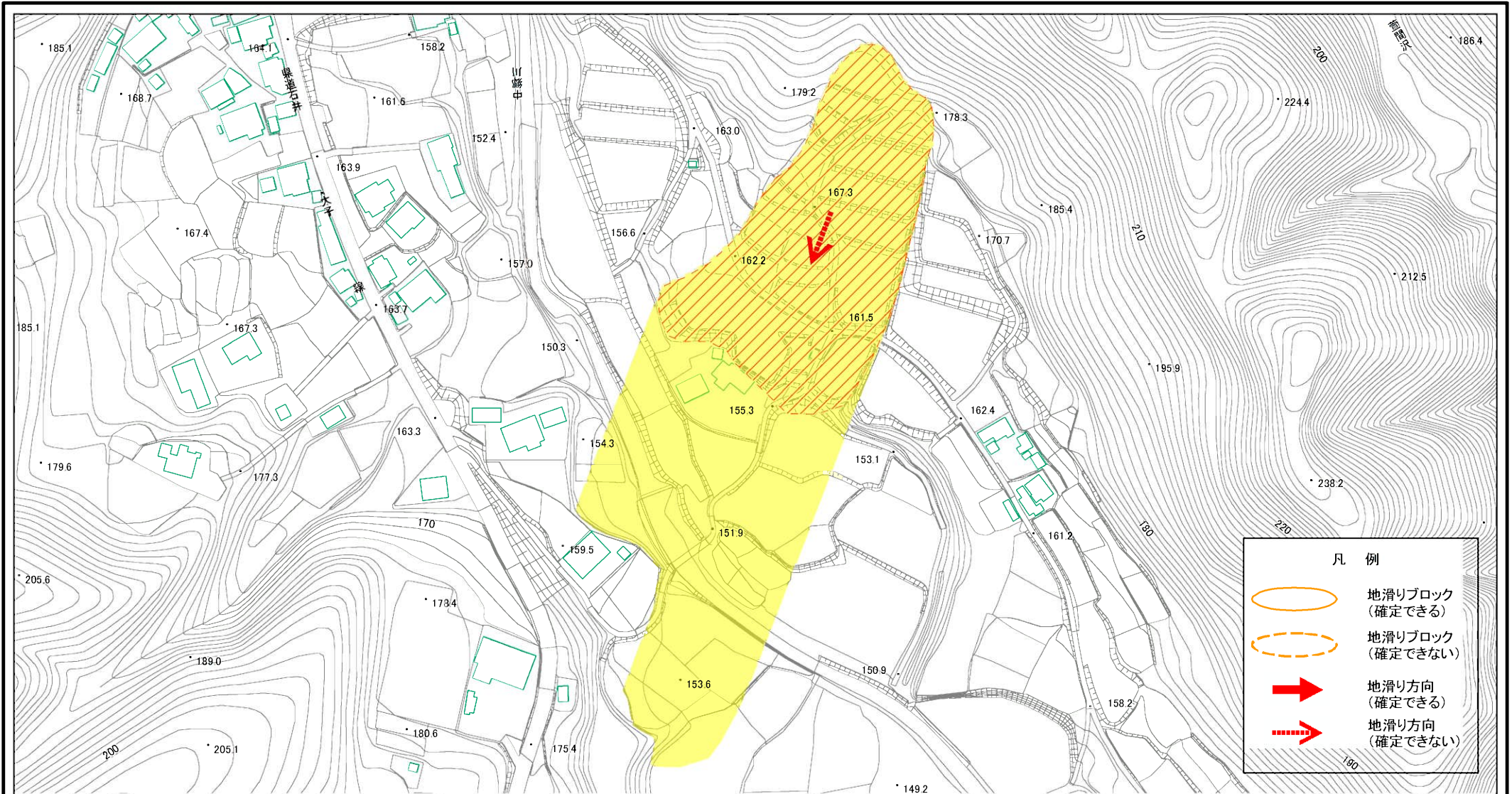


様式-3(地) 土砂災害警戒区域・土砂災害特別警戒区域区域図

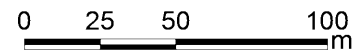


土砂災害防止法施行令第二条の基準に該当する区域(土砂災害警戒区域)	 縮尺 1:2,500	自然現象の種類	地滑り	箇所番号	93	箇所名	磯釜
		告示番号	茨城県告示第153号	地滑り区域名	B		
土砂災害防止法施行令第三条の基準に該当する区域(土砂災害特別警戒区域)		告示年月日	平成27年2月19日	所在地	茨城県久慈郡大子町大字町付		

# 土砂災害警戒区域等の指定の公示に係る図書(その2)

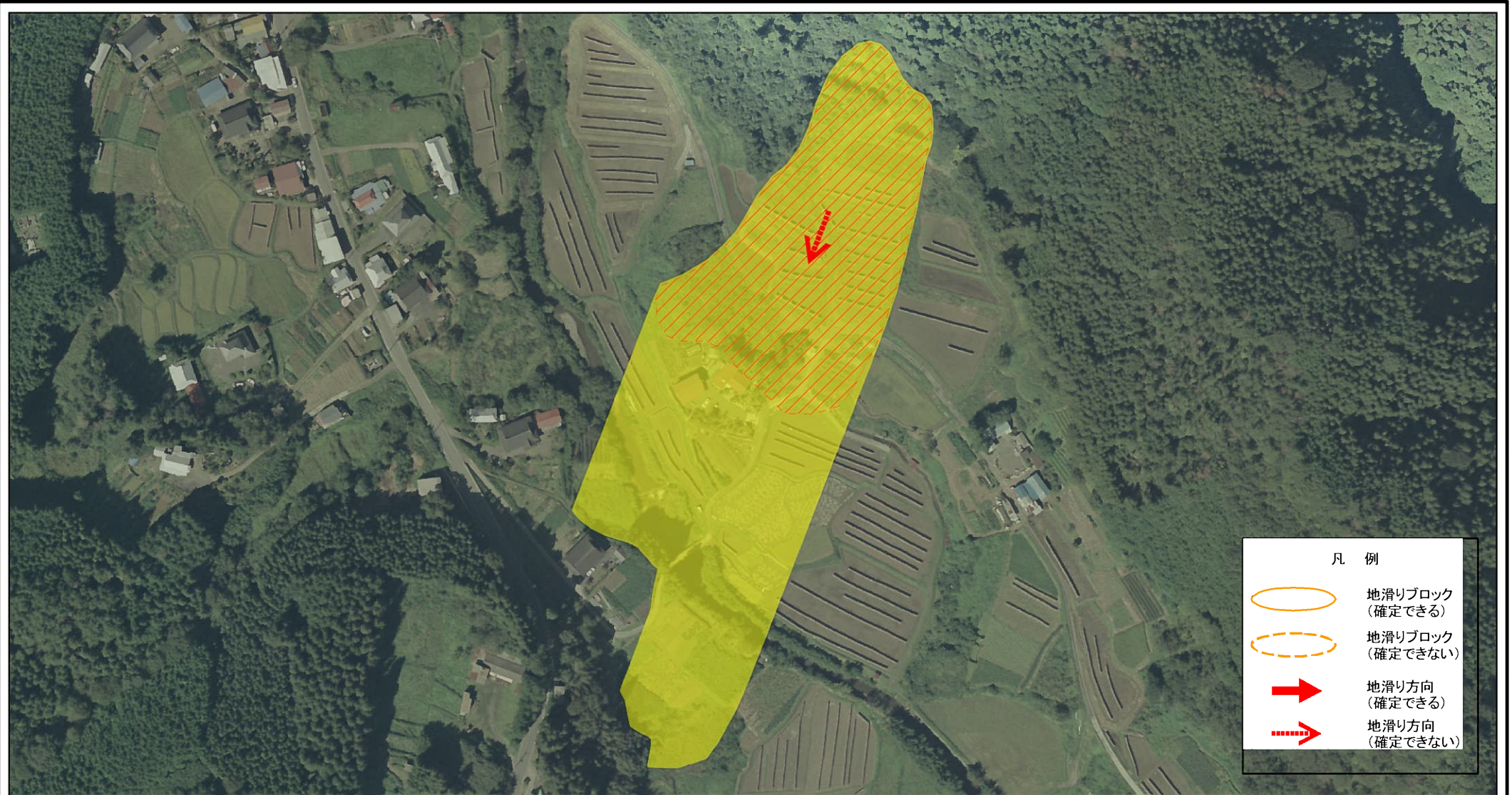


様式-2(地) 土砂災害警戒区域・土砂災害特別警戒区域区域図

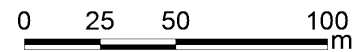




土砂災害防止法施行令第二条の基準に該当する区域(土砂災害警戒区域)	縮尺 1:2,500	自然現象の種類	地滑り	箇所番号	93	箇所名	磯釜
		告示番号	茨城県告示第153号	地滑り区域名	C		
土砂災害防止法施行令第三条の基準に該当する区域(土砂災害特別警戒区域)		告示年月日	平成27年2月19日	所在地	茨城県久慈郡大子町大字町付		

# 土砂災害警戒区域等の指定の公示に係る図書(その3)

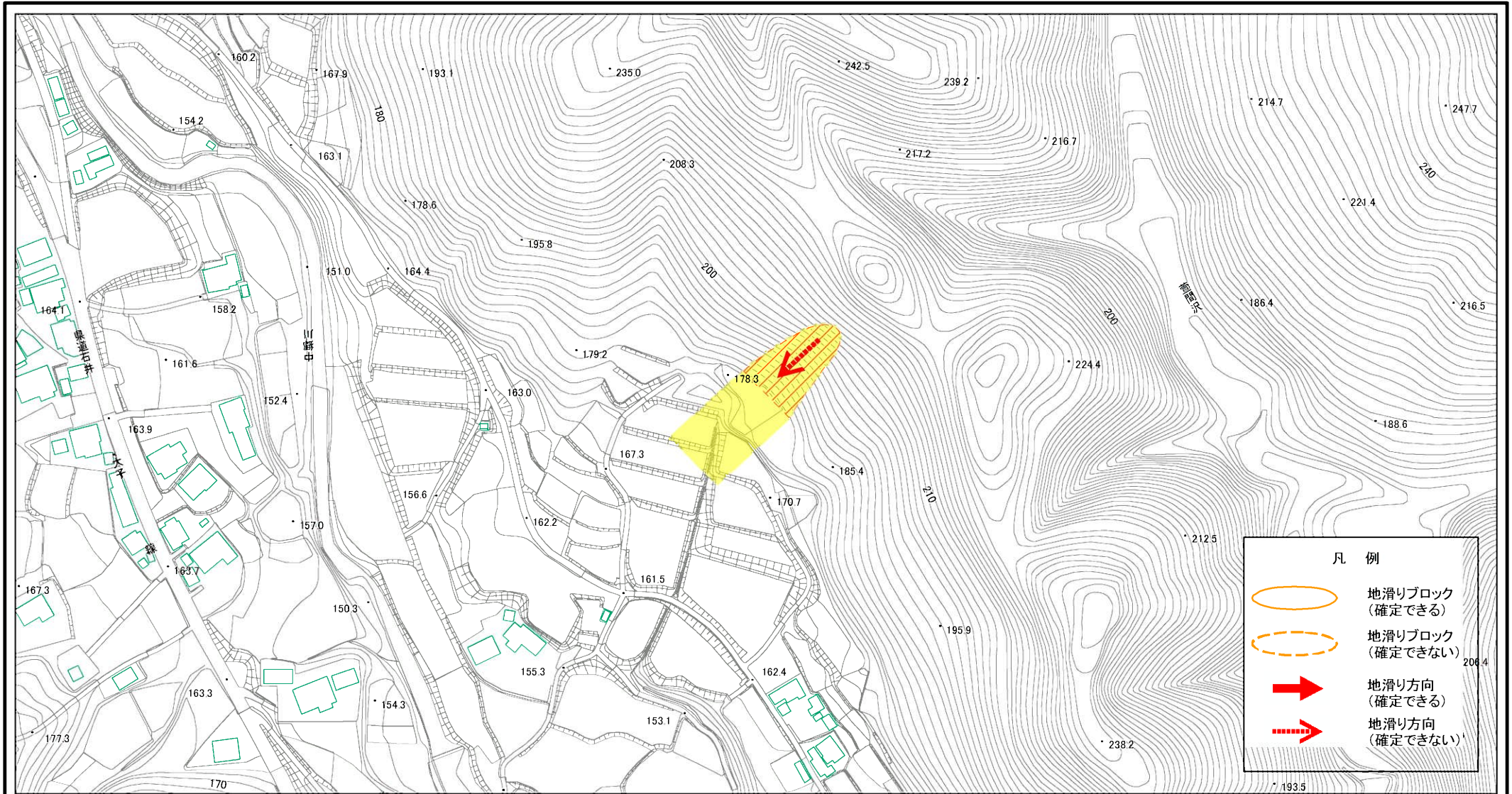


様式-3(地) 土砂災害警戒区域・土砂災害特別警戒区域区域図

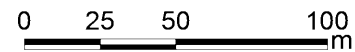


土砂災害防止法施行令第二条の基準に該当する区域(土砂災害警戒区域)	 縮尺 1:2,500	自然現象の種類	地滑り	箇所番号	93	箇所名	磯釜
		告示番号	茨城県告示第153号	地滑り区域名	C		
土砂災害防止法施行令第三条の基準に該当する区域(土砂災害特別警戒区域)		告示年月日	平成27年2月19日	所在地	茨城県久慈郡大子町大字町付		

# 土砂災害警戒区域等の指定の公示に係る図書(その2)



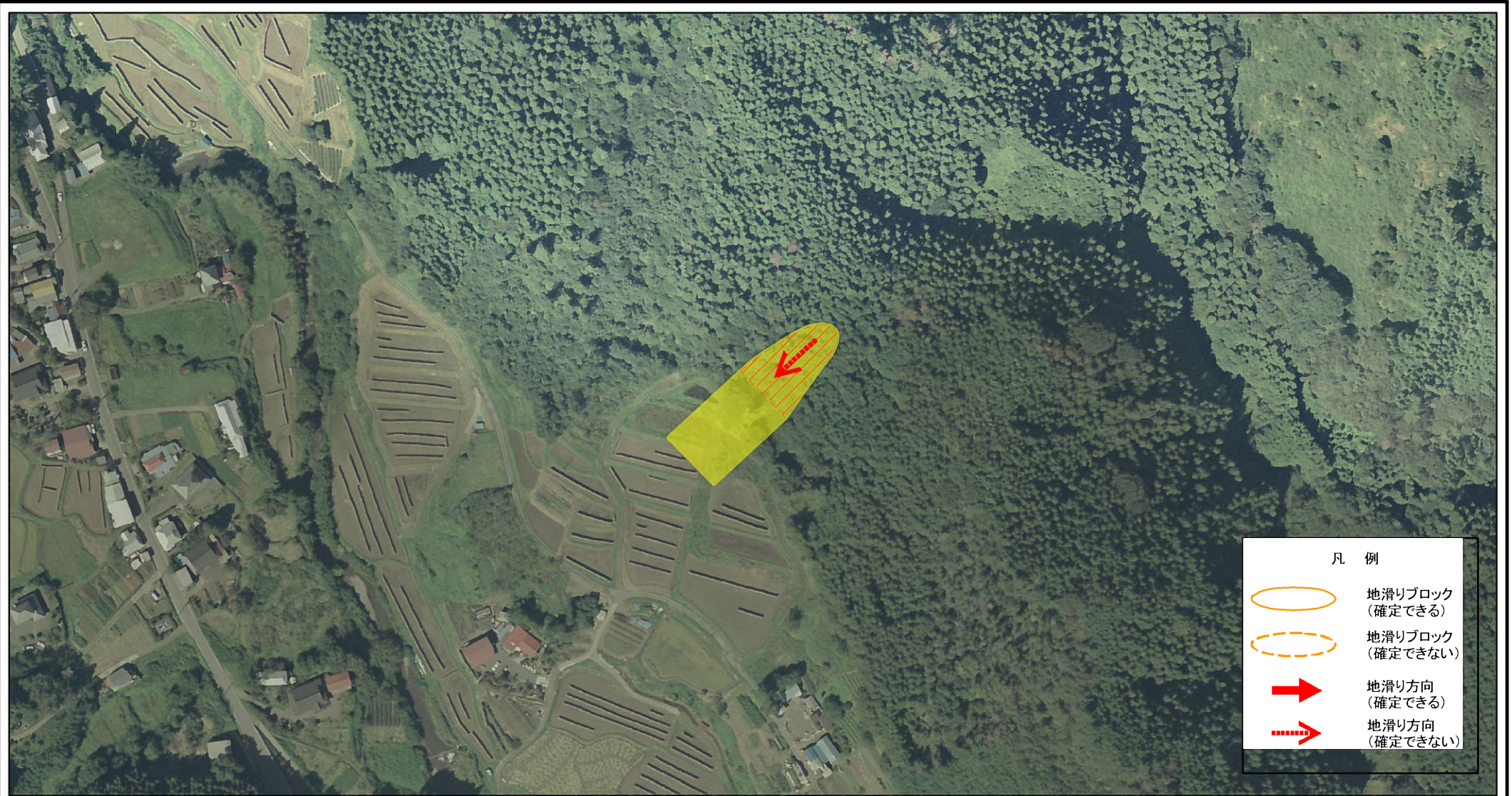
様式-2(地) 土砂災害警戒区域・土砂災害特別警戒区域区域図



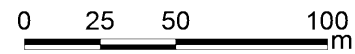
土砂災害防止法施行令第二条の基準に該当する区域(土砂災害警戒区域)			自然現象の種類	地滑り	箇所番号	93	箇所名	磯釜
			告示番号	茨城県告示第153号	地滑り区域名	D		
土砂災害防止法施行令第三条の基準に該当する区域(土砂災害特別警戒区域)		縮尺 1:2,500	告示年月日	平成27年2月19日	所在地	茨城県久慈郡大子町大字町付		



# 土砂災害警戒区域等の指定の公示に係る図書(その3)



様式-3(地) 土砂災害警戒区域・土砂災害特別警戒区域区域図



土砂災害防止法施行令第二条の基準に該当する区域(土砂災害警戒区域)			自然現象の種類	地滑り	箇所番号	93	箇所名	磯釜
			告示番号	茨城県告示第153号	地滑り区域名	D		
土砂災害防止法施行令第三条の基準に該当する区域(土砂災害特別警戒区域)		縮尺 1:2,500	告示年月日	平成27年2月19日	所在地	茨城県久慈郡大子町大字町付		