
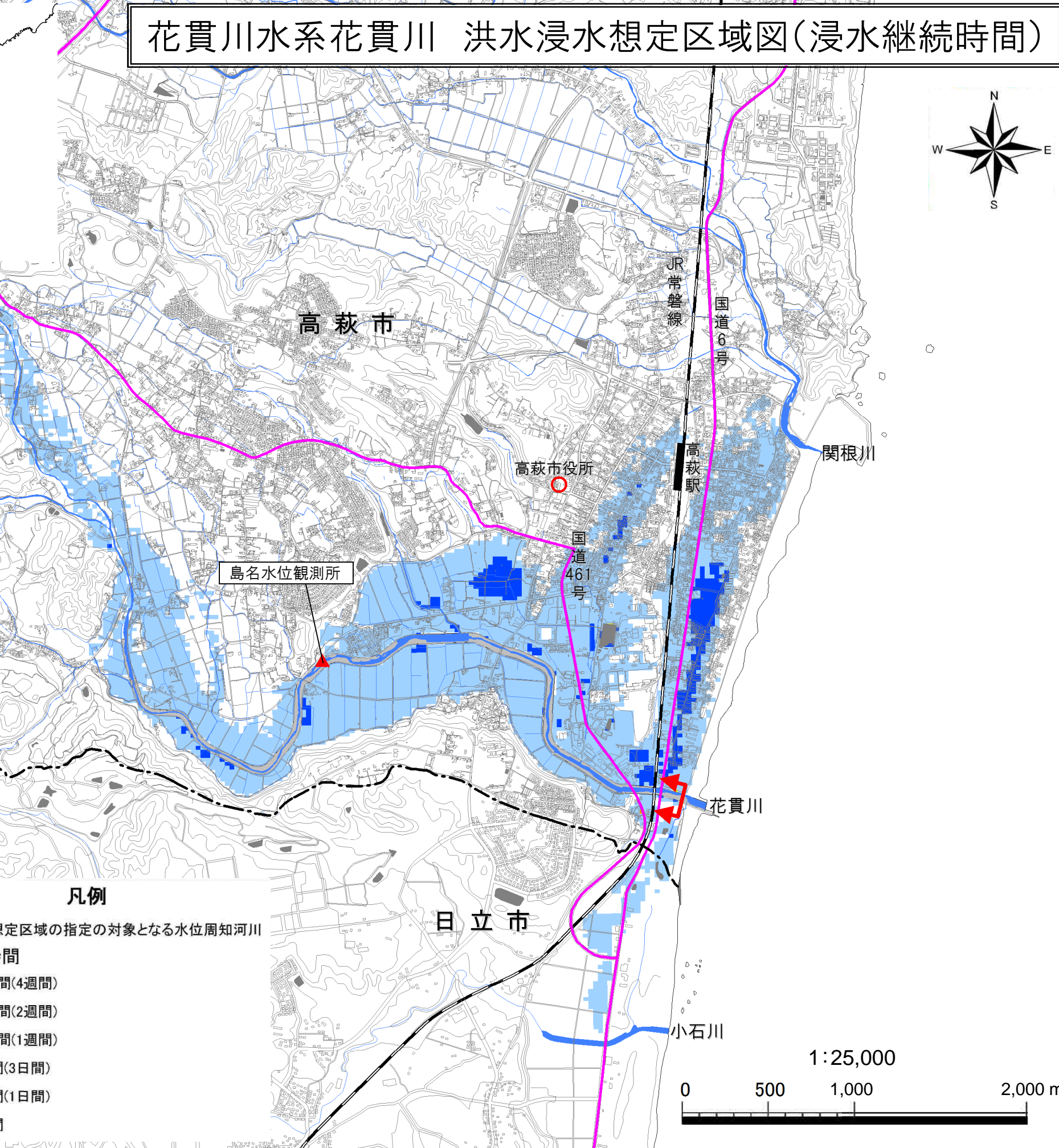


花貫川水系花貫川 洪水浸水想定区域図(浸水継続時間)



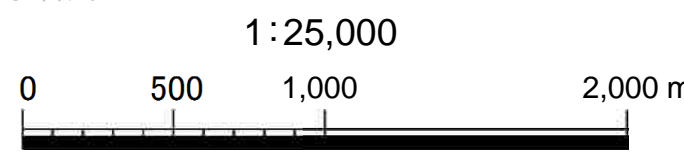
浸水想定区域図の雨量条件

流域全体に24時間雨量684mm、ピーク時の1時間に145.6mmの降雨がある場合

花貫川水系花貫川 洪水浸水想定区域図(浸水継続時間)

- 1 説明文
- (1) この図は、花貫川水系花貫川の水位周知区間について、水防法の規定に基づき浸水継続時間を表示した図面です。
 - (2) この浸水継続時間は、現時点の花貫川の河道及び洪水調節施設の整備状況を勘案して、想定最大規模降雨に伴う洪水により花貫川が氾濫した場合の浸水の状況をシミュレーションにより予測したものです。
 - (3) なお、このシミュレーションの実施にあたっては、支川の決壊による氾濫、シミュレーションの前提となる降雨を超える規模の降雨、高潮及び内水による氾濫等を考慮していませんので、この想定される浸水継続時間が実際の浸水継続時間と異なる場合や、浸水継続時間が明示されていない区域においても浸水が発生する場合があります。

- 2 基本事項等
- (1) 作成主体 茨城県
 - (2) 公表年月日 平成29年8月28日
 - (3) 告示番号 茨城県告示第1074号
 - (4) 根拠法令 水防法(昭和24年法律第193号)第14条第2項
 - (5) 対象となる水位周知河川
花貫川水系花貫川(実施区間)
左岸:高萩市大字秋山2943番地先(常磐自動車道)から河口まで
右岸:高萩市大字秋山2944番地2地先(常磐自動車道)から河口まで
 - (6) 算出の前提となる降雨 花貫川流域の24時間の総雨量684mm
 - (7) 関係市 高萩市、日立市



この地図の作成に当たっては、国土地理院長の承認を得て、同院発行の基盤地図情報を使用した。(承認番号 平29情使, 第145号)