





# 久慈川水系久慈川 家屋倒壊等氾濫想定区域（氾濫流）

## 凡例

-  家屋倒壊等氾濫想定区域（氾濫流）
-  市町村界
-  河川等範囲
-  浸水想定区域の指定の対象となる水位周知河川

洪水浸水想定区域図の雨量条件  
流域全体に48時間総雨量 616mm、  
ピーク時の1時間に101mmの降雨がある場合

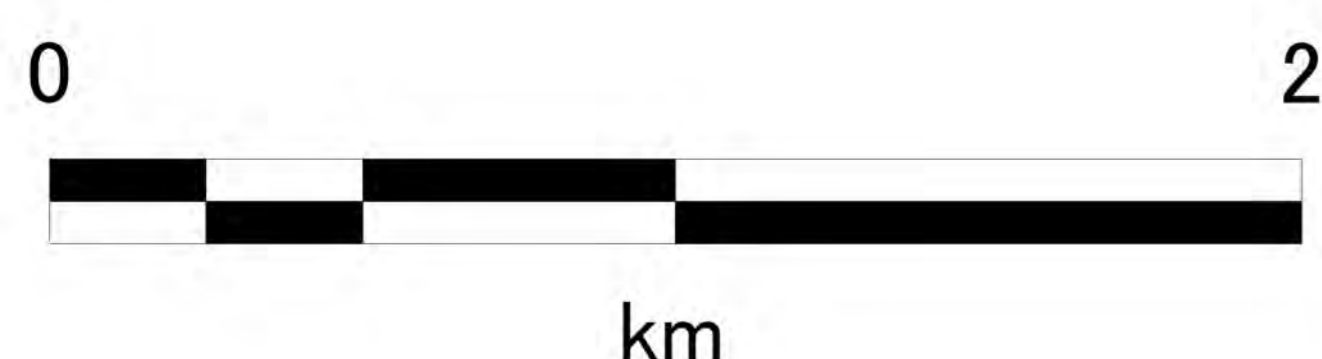
## 久慈川水系久慈川 家屋倒壊等氾濫想定区域（氾濫流）

### 1 説明文

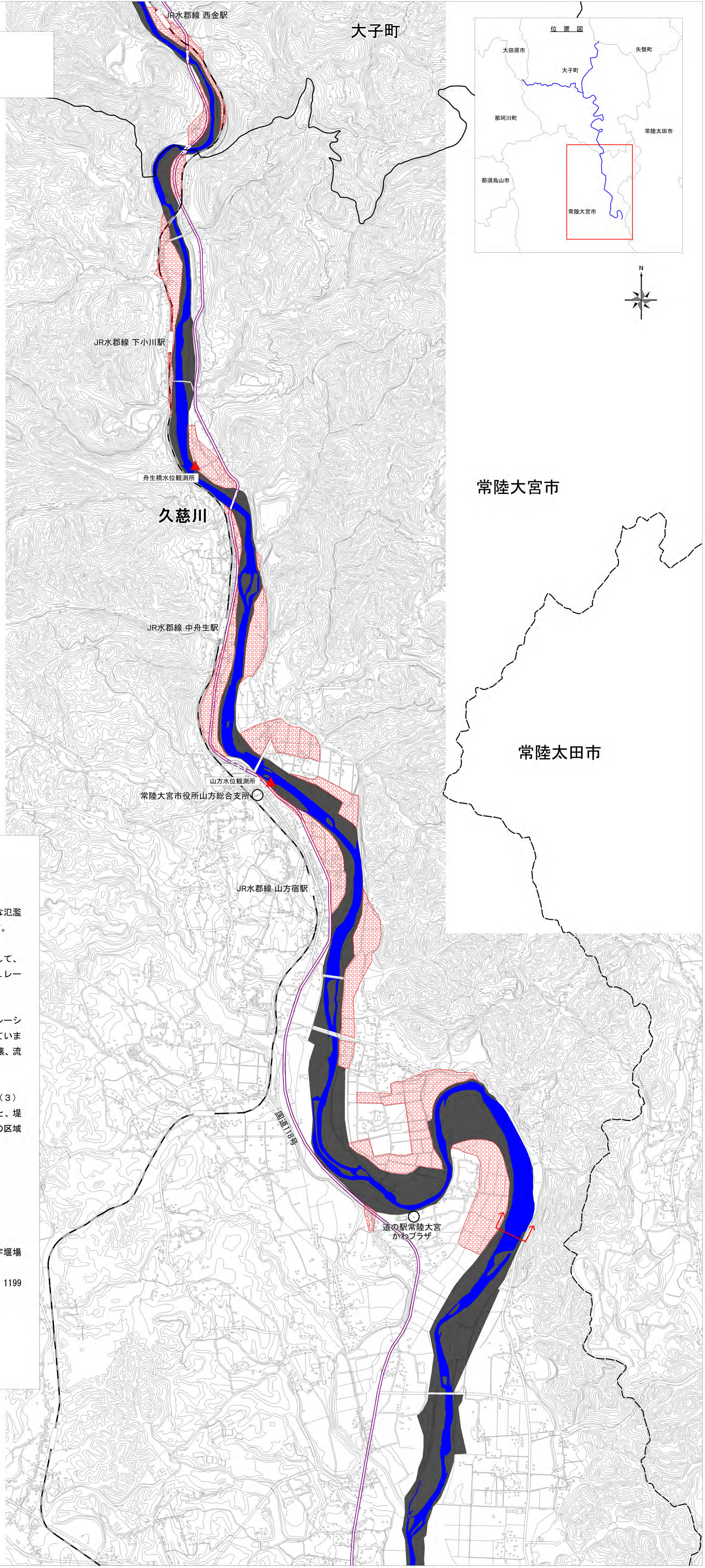
- この図は、久慈川水系久慈川の水位周知区間について、家屋倒壊等をもたらすような氾濫の発生が想定される区域（家屋倒壊等氾濫想定区域（氾濫流））を表示した図面です。
- この家屋倒壊等氾濫想定区域（氾濫流）は、現時点の久慈川の河道の整備状況を勘案して、想定最大規模降雨に伴う洪水により久慈川が氾濫した場合の氾濫流の状況をシミュレーションにより予測したものです。
- なお、このシミュレーションの実施にあたっては、支川の決壊による氾濫、シミュレーションの前提となる降雨を超える規模の降雨による氾濫、内水による氾濫等を考慮していませんので、この家屋倒壊等氾濫想定区域に指定されていない区域においても家屋倒壊、流出等が発生する場合があります。
- また、家屋倒壊等氾濫想定区域（氾濫流）は、一定の仮定を与えて算定しており、(3)の条件に加え、倒壊等とする家屋は直接基礎の標準的な木造家屋を想定していること、堤防の宅地側には家屋がない更地の状態で氾濫計算をしていること等の理由から、この区域の境界は厳密ではなく、あくまでも目安であることに留意してください。

### 2 基本事項

- 作成主体 茨城県
- 公表年月日 平成 29 年 8 月 28 日
- 対象となる水位周知河川  
久慈川水系久慈川（実施区間）  
左岸：常陸大宮市大字盛金字東道沢口 1324 番 1 地先から常陸大宮市大字辰の口堰上流端 2078 番地先（辰の口堰上流端）まで  
右岸：常陸大宮市大字盛金字森金 1745 番地先から常陸大宮市大字岩崎字入ノ内下 1199 番 1 地先（辰の口堰上流端）まで
- 算出の前提となる降雨 久慈川流域の 48 時間総雨量 616mm
- 関係市 常陸大宮市



縮尺: 1:12,000



常陸大宮市  
常陸太田市