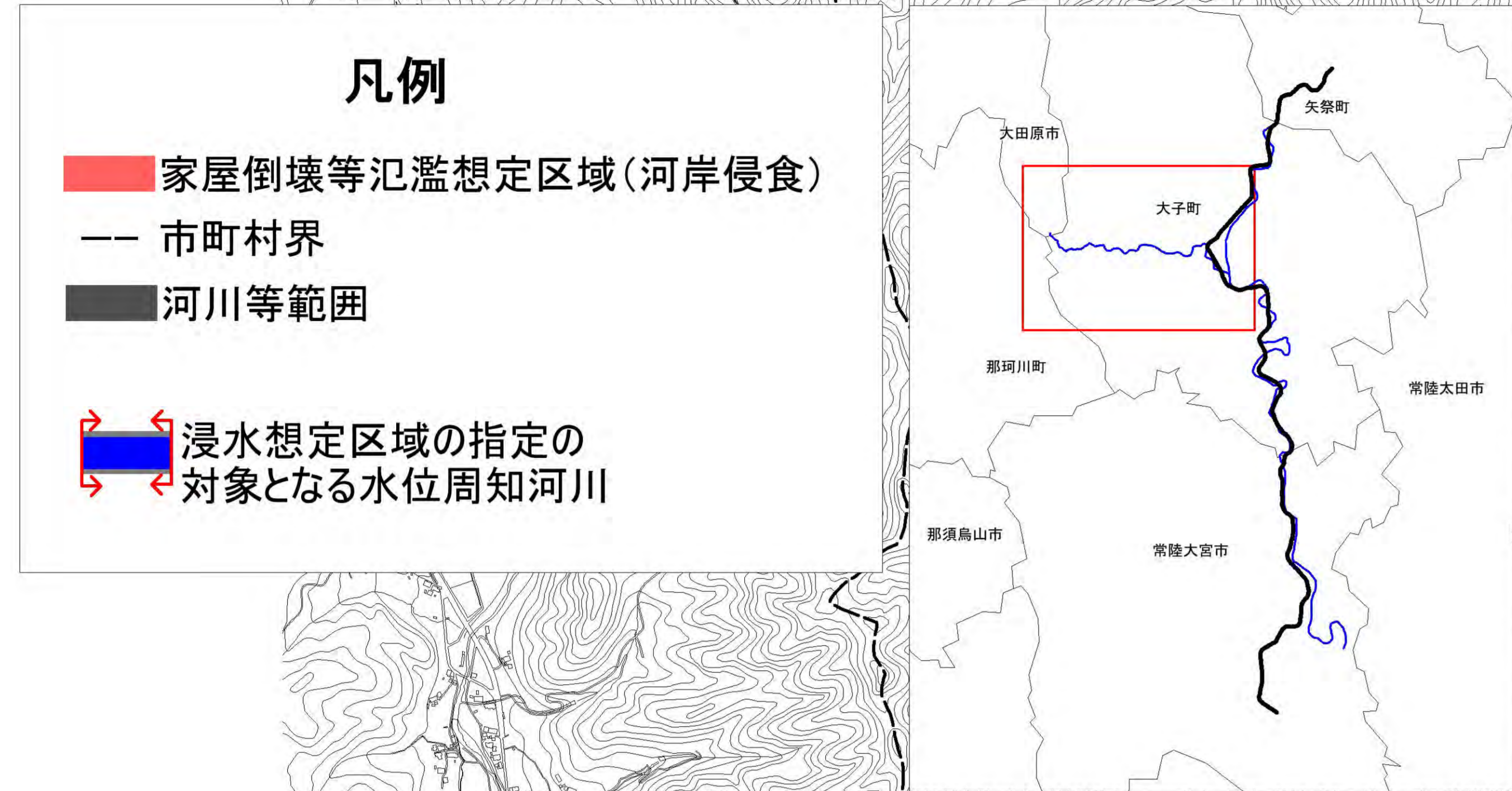
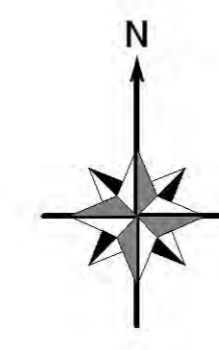
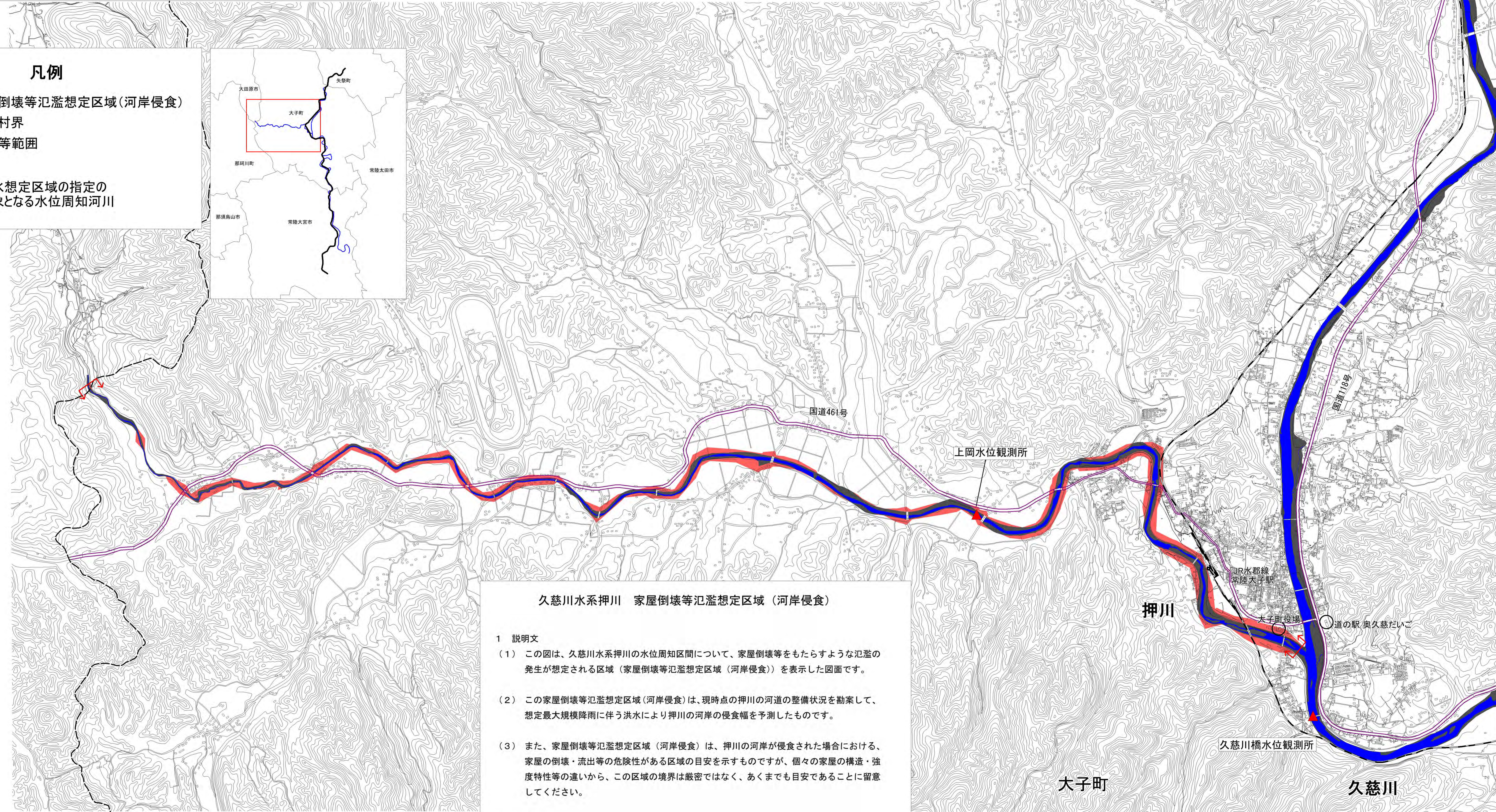


# 久慈川水系押川 家屋倒壊等氾濫想定区域（河岸侵食）



栃木県



## 久慈川水系押川 家屋倒壊等氾濫想定区域（河岸侵食）


### 1 説明文

- (1) この図は、久慈川水系押川の水位周知区間について、家屋倒壊等をもたらすような氾濫の発生が想定される区域（家屋倒壊等氾濫想定区域（河岸侵食））を表示した図面です。
- (2) この家屋倒壊等氾濫想定区域（河岸侵食）は、現時点の押川の河道の整備状況を勘案して、想定最大規模降雨に伴う洪水により押川の河岸の侵食幅を予測したものです。
- (3) また、家屋倒壊等氾濫想定区域（河岸侵食）は、押川の河岸が侵食された場合における、家屋の倒壊・流出等の危険性がある区域の目安を示すものですが、個々の家屋の構造・強度特性等の違いから、この区域の境界は厳密ではなく、あくまでも目安であることに留意してください。

### 2 基本事項

- (1) 作成主体 茨城県
- (2) 公表年月日 平成 29 年 8 月 28 日
- (3) 対象となる水位周知河川  
久慈川水系押川（実施区間）  
左岸：大子町大字上金沢字高平 1186 番 1 地先（栃木県境）から大子町大字大子字横谷原 777 番地先（久慈川合流点）まで  
右岸：大子町大字上金沢字入山 1180 番地先（栃木県境）から大子町大字大子字小久慈 1898 番 12 地先（久慈川合流点）まで
- (4) 算出の前提となる降雨 押川流域の 24 時間総雨量 661mm
- (5) 関係市町村 大子町

洪水浸水想定区域の雨量条件	
流域全体に24時間総雨量	661mm
ピーク時の1時間に	178.9mmの降雨がある場合



縮尺: 1:10,000