

# 2023年 久慈川・那珂川アユ遡上速報 第12号

茨城県水産試験場内水面支場  
内水面資源部 発行

アユの遡上調査を実施しましたので結果をお知らせします。5月18日の調査において、久慈川堅磐堰（河口から約8 km地点）における遡上アユの採集尾数は、同時期の過去平均値（H17年～R4年）を下回りました。また、那珂川千代橋（河口から約30 km地点）における数量は、同時期の過去平均値（H17年～R4年）並みの数量となりました。

両調査点ともにこれまでの推移から、今シーズンのアユの遡上盛期は過ぎたものと思われます。

調査日（久慈川 / 那珂川）2023年5月18日（木）

### 【久慈川】

調査地点名	2023年			※ 2021年同時期(5月18日)		
	水温(°C)	アユ採集尾数(尾/10投網)	平均全長(mm)	水温(°C)	アユ採集尾数(尾/10投網)	平均全長(mm)
K1 堅磐堰	21.9	55.7	64.1	20.0	15.0	67.4

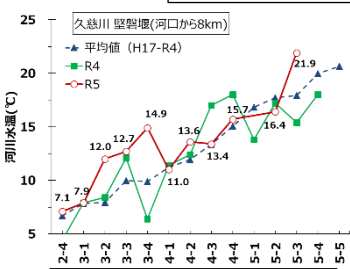
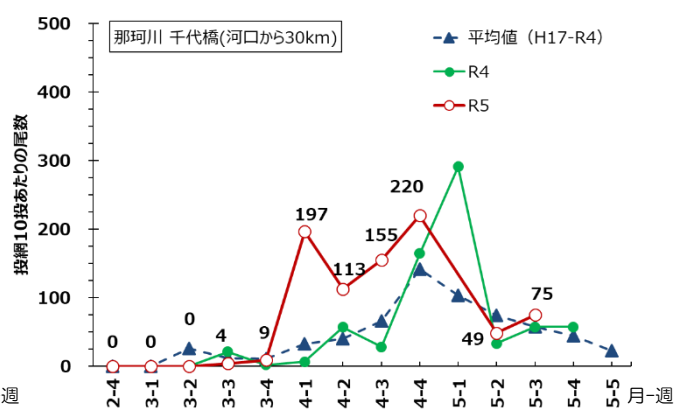
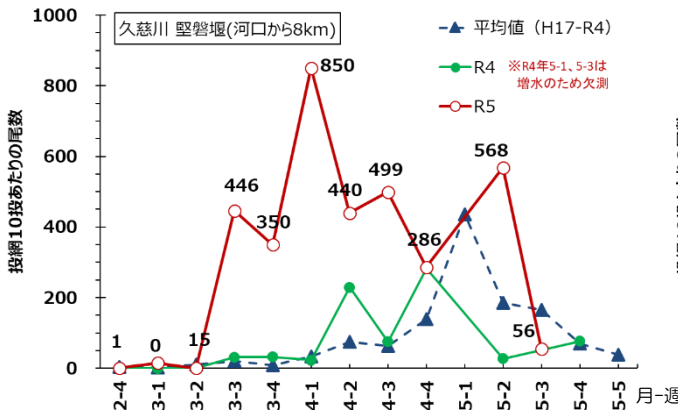
### 【那珂川】

※2022年5月17日の久慈川調査は増水のため欠測

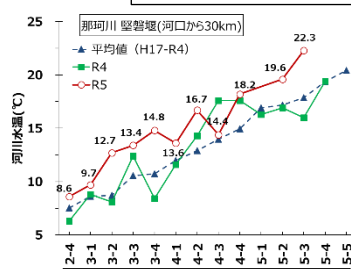
調査地点名	2023年			2022年同時期(5月17日)		
	水温(°C)	アユ採集尾数(尾/10投網)	平均全長(mm)	水温(°C)	アユ採集尾数(尾/10投網)	平均全長(mm)
N1 千代橋	22.3	75.0	73.4	16.0	57.2	69.8

※「アユ採集尾数」は投網10投あたりに換算した値です。

今回の調査体制： 内水面資源部2名, 那珂川漁協1名



5月18日 久慈川アユ



5月18日 那珂川アユ