

# 2023年 久慈川・那珂川アユ遡上速報 第10号

茨城県水産試験場内水面支場  
内水面資源部 発行

アユの遡上調査を実施しましたので結果をお知らせします。4月28日の調査で、久慈川 堅磐堰（河口から約8 km地点）、那珂川千代橋（河口から約30 km地点）の調査地点において前年同時期を上回る数量の遡上アユが採集されました。

なお、この調査で100尾/10投網 以上のアユが採集されたのは、久慈川堅磐堰では3月後半の調査以降6回連続、那珂川千代橋では4月前半の調査以降4回連続しています。

調査日（久慈川 / 那珂川）2023年4月28日（金）

## 【久慈川】

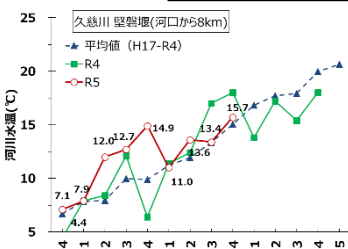
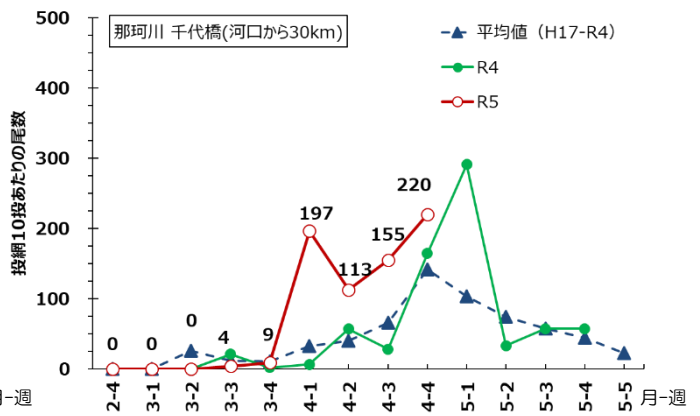
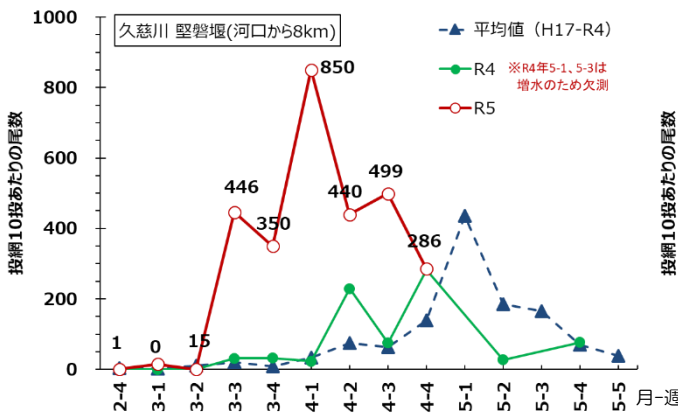
調査地点名	2023年			2022年同時期(4月26日)		
	水温(°C)	アユ採集尾数(尾/10投網)	平均全長(mm)	水温(°C)	アユ採集尾数(尾/10投網)	平均全長(mm)
K1 堅磐堰	15.7	286.4	67.8	18.0	238.3	65.1

## 【那珂川】

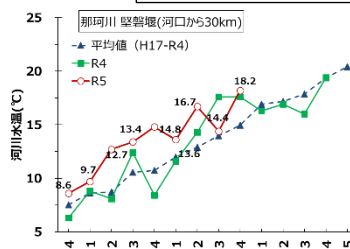
調査地点名	2023年			2022年同時期(4月26日)		
	水温(°C)	アユ採集尾数(尾/10投網)	平均全長(mm)	水温(°C)	アユ採集尾数(尾/10投網)	平均全長(mm)
N1 千代橋	18.2	220.0	70.4	17.6	164.3	75.0

※「アユ採集尾数」は投網10投当たりに換算した値です。

今回の調査体制： 内水面資源部2名, 久慈川漁協1名, 那珂川漁協1名



4月28日 久慈川アユ



4月28日 那珂川アユ

連絡先 茨城県水産試験場内水面支場 内水面資源部：0299-55-0324（代）