

# 2023年 久慈川・那珂川アユ遡上速報 第13号

茨城県水産試験場内水面支場  
内水面資源部 発行

アユの遡上調査を実施しましたので結果をお知らせします。5月25日の調査において、久慈川堅磐堰（河口から約8 km地点）、那珂川千代橋（河口から約30 km地点）における遡上アユの採集尾数は、どちらも同時期の過去平均値（H17年～R4年）並みの数量となりました。

これまでの推移から、両調査地点とも今シーズンの遡上盛期は過ぎたものと思われます。なお、本号をもって、本年のアユ遡上速報を終報とします。また、今シーズンの遡上状況のまとめを近日中に「2023年アユ解禁前情報」として報告いたします。

調査日（久慈川 / 那珂川）2023年5月25日（木）

## 【久慈川】

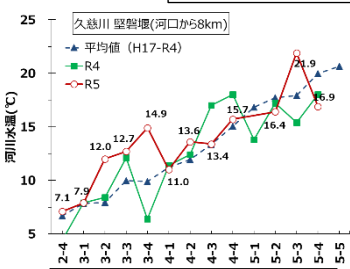
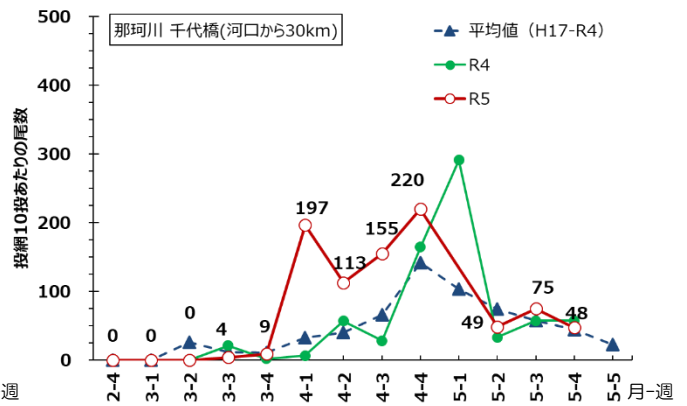
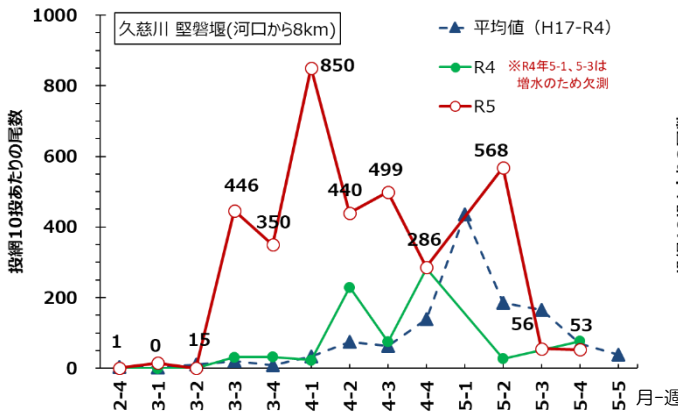
調査地点名	2023年			2022年同時期(5月24日)		
	水温(°C)	アユ採集尾数(尾/10投網)	平均全長(mm)	水温(°C)	アユ採集尾数(尾/10投網)	平均全長(mm)
K1 堅磐堰	16.9	52.7	63.1	18.0	76.8	53.0

## 【那珂川】

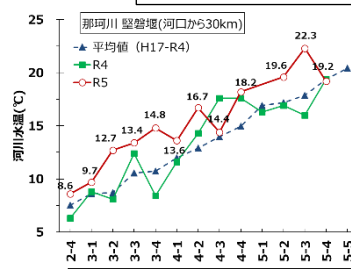
調査地点名	2023年			2022年同時期(5月24日)		
	水温(°C)	アユ採集尾数(尾/10投網)	平均全長(mm)	水温(°C)	アユ採集尾数(尾/10投網)	平均全長(mm)
N1 千代橋	19.2	47.5	70.4	19.4	57.3	72.9

※「アユ採集尾数」は投網10投当たりに換算した値です。

今回の調査体制： 内水面資源部2名, 那珂川漁協1名



5月25日 久慈川アユ



5月25日 那珂川アユ