

2024年 久慈川・那珂川アユ遡上速報 第5号

茨城県水産試験場内水面支場
内水面資源部 発行

アユの遡上調査を実施しましたので結果をお知らせします。3月28日の調査で、久慈川 堅磐堰（河口から約8 km地点）の調査地点において、引き続き遡上アユが採捕されました。那珂川千代橋（河口から約30 km地点）については、今回遡上アユは確認されませんでした。

調査日（久慈川 / 那珂川）2024年3月28日（木）

【久慈川】

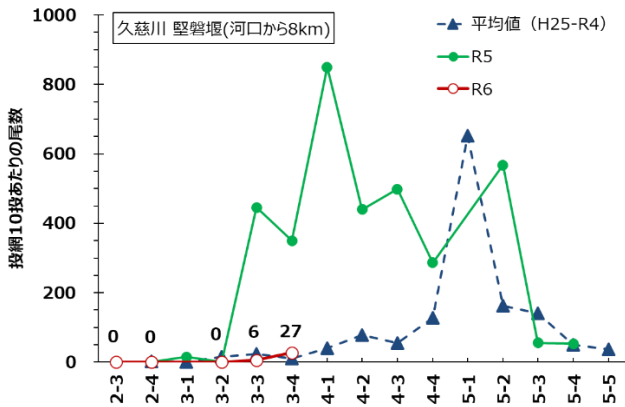
調査地点名	2024年			2023年同時期(3月29日)		
	水温(°C)	アユ採集尾数(尾/10投網)	平均全長(mm)	水温(°C)	アユ採集尾数(尾/10投網)	平均全長(mm)
K1 堅磐堰	8.1	27.3	74.8	11.0	850.0	73.7

【那珂川】

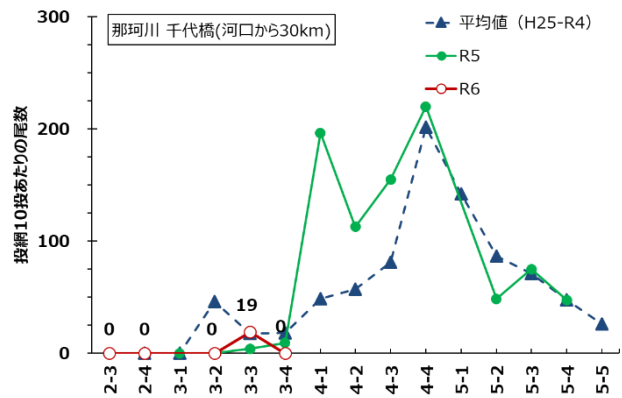
調査地点名	2024年			2023年同時期(3月29日)		
	水温(°C)	アユ採集尾数(尾/10投網)	平均全長(mm)	水温(°C)	アユ採集尾数(尾/10投網)	平均全長(mm)
N1 千代橋	10.2	0.0	-	13.6	196.5	75.1

※「アユ採集尾数」は投網10投当たりに換算した値です。

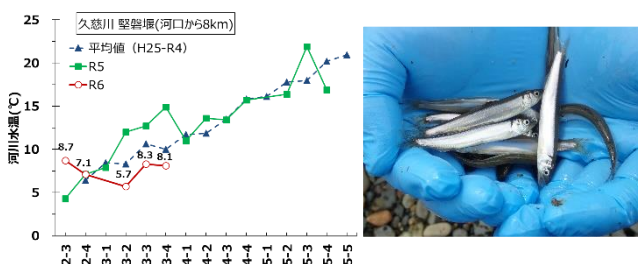
今回の調査体制： 内水面資源部2名、久慈川漁協1名



久慈川調査点におけるアユ採集尾数の動向

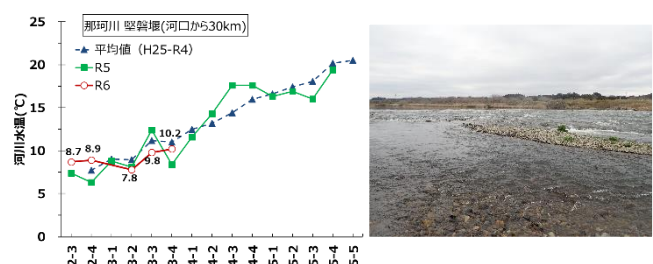


那珂川調査点におけるアユ採集尾数の動向



久慈川調査点 水温の動向

3/28 久慈川アユ



那珂川調査点 水温の動向

那珂川千代橋上流の様子

連絡先 茨城県水産試験場内水面支場 内水面資源部：0299-55-0324（代）